






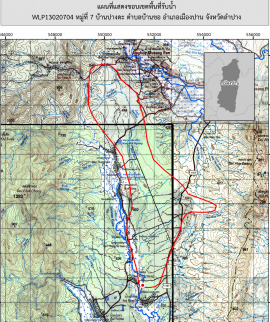


ชื่อฝาย ห้วยก้า ชื่อลำน้ำ ห้วยก้า ลำน้ำสาขาของ แม็กว่ม/แม่ต๋อย/แม่น้ำวัง ประเภทลำน้ำ ลำห้วย วันที่สำรวจ 1 ก.ค. 67
 หมู่บ้าน หมู่ที่ 07 ปางตะ ตำบล บ้านขอ อำเภอ เมืองปาน จังหวัด ลำปาง
 ก่อสร้าง เมื่อปี พ.ศ. อายุฝาย มากกว่า 20 ปี หน่วยงานรับผิดชอบ อบต.บ้านขอ ไซ้แบบมาตรฐาน : มข.2527

พิกัดฝาย			
X(UTM)	551535	Y(UTM)	2066697
ลักษณะทั่วไป			
ประเภทของสันฝาย : ฝายไหลตกรตรง	ความสูงสันฝาย : 1.00 เมตร	ความยาวสันฝาย : 18.00 เมตร	
ประตูระบายน้ำ : ไม่มี	ชนิดบานประตู : -	ขนาด (กว้าง*สูง) : -	จำนวน : - ชุด ชนิดเครื่องยกบาน : -
อาคารบังคับน้ำ : มี	แบบเปิด : ฝั้งซ้าย	ชนิดบานประตู : -	ชนิดเครื่องยกบาน :-
ระบบส่งน้ำ : มี	ลักษณะคลอง : คลองตาดคอนกรีต	ขนาดท้องคลองกว้าง : 1.20 เมตร	ความยาวประมาณ : 3.00 กิโลเมตรเมตร
ข้อมูลประวัติการซ่อม			
ปี พ.ศ.	รายการซ่อม	หน่วยงาน	หมายเหตุ

ผลการตรวจสอบสภาพฝาย

สภาพฝายของแต่ละองค์ประกอบ (Element)			
1. ส่วนป้องกันเหนือน้ำ : <input type="checkbox"/> ใช้งานได้ดี <input type="checkbox"/> ปานกลาง <input type="checkbox"/> ทรุดโทรม	ตะกอนมีปานกลาง	2. ส่วนเหนือน้ำ : <input type="checkbox"/> ใช้งานได้ดี <input type="checkbox"/> ปานกลาง <input type="checkbox"/> ทรุดโทรม	
3. ส่วนควบคุมน้ำ : <input type="checkbox"/> ใช้งานได้ดี <input type="checkbox"/> ปานกลาง <input checked="" type="checkbox"/> ทรุดโทรม		4. ส่วนท้ายน้ำ : <input type="checkbox"/> ใช้งานได้ดี <input type="checkbox"/> ปานกลาง <input checked="" type="checkbox"/> ทรุดโทรม	ตะกอนมีน้อย
			
5. ส่วนป้องกันท้ายน้ำ : <input type="checkbox"/> ใช้งานได้ดี <input type="checkbox"/> ปานกลาง <input type="checkbox"/> ทรุดโทรม	ตะกอนมีน้อย	6. ระบบส่งน้ำ : <input checked="" type="checkbox"/> ใช้งานได้ดี <input type="checkbox"/> ปานกลาง <input type="checkbox"/> ทรุดโทรม	ตะกอนมีน้อย
			

พื้นที่รับน้ำของฝายและข้อมูลประกอบ	สภาพโดยรวมของฝายและแนวทางแก้ไขปรับปรุงเบื้องต้น
 <p>ข้อมูลพื้นที่รับน้ำของฝาย</p> <p>A = 15.836 ตารางกิโลเมตร L = 24.954 กิโลเมตร LC = 12.477 กิโลเมตร H = 740 เมตร s = 0.0297 c = 0.2 I = 30 มิลลิเมตร/ชั่วโมง</p> <p>Return period = 100 ปี อัตราการไหลสูงสุด = 26.41 ลบ.ม./วินาที</p>	<p>สภาพโดยรวมของฝาย</p> <p>เนื่องจากตัวฝายมีอายุค่อนข้างมาก สภาพโครงสร้างทรุดโทรมไม่คุ้มค่าในการปรับปรุงซ่อมแซม ควรรื้อถอน และก่อสร้างใหม่</p> <p>แนวทางแก้ไขปรับปรุงเบื้องต้น</p> <p>ควรรื้อถอน และก่อสร้างใหม่โดยให้พิจารณาจาก 4 ส่วนดังนี้</p> <ol style="list-style-type: none"> 1. มีรูปแบบของฝายให้เหมาะสมกับลักษณะภูมิประเทศ ความลาดชันและปริมาณตะกอนในลำน้ำ 2. ความยาวสันฝายไม่น้อยกว่าความกว้างลำน้ำเดิม 3. ความสูงสันฝายเหมาะสมไม่ทำให้เกิดน้ำล้นตลิ่งในช่วงน้ำหลาก 4. อาคารสลายพลังงานด้านหลังตัวฝายสามารถลดพลังงานของน้ำไม่ทำให้เกิดการกัดเซาะท้ายฝาย