









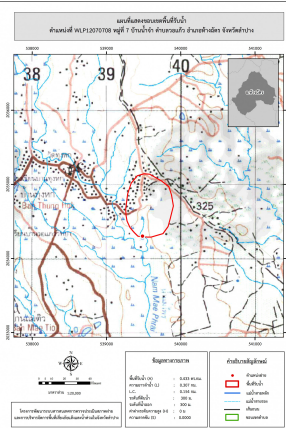


ชื่อฝาย - ชื่อลำน้ำ ลำห้วย ลำน้ำสาขาของ แม่น้ำ/แม่ต๋อย/แม่น้ำวัง ประเภทลำน้ำ ลำห้วย วันที่สำรวจ 25 ต.ค. 66
 หมู่บ้าน หมู่ที่ 07 น้ำจำ ตำบล วอแก้ว อำเภอ หางฉัตร จังหวัด ลำปาง
 ก่อสร้าง เมื่อปี พ.ศ. 2556 อายุฝาย 10 หน่วยงานรับผิดชอบ อบต.วอแก้ว ออกแบบเอง

พิกัดฝาย			
X(UTM)	539483	Y(UTM)	2034290
ลักษณะทั่วไป			
ประเภทของสันฝาย : ฝายสันกว้าง	ความสูงสันฝาย : 2.00 เมตร	ความยาวสันฝาย : 5.00 เมตร	
ประตูระบายน้ำ : ไม่มี	ชนิดบานประตู : -	ขนาด (กว้าง*สูง) : -	จำนวน : - ชุด ชนิดเครื่องยกบาน : -
อาคารบังคับน้ำ : มี	แบบเปิด : ฝั้งซ้าย	ชนิดบานประตู : -	ชนิดเครื่องยกบาน :-
ระบบส่งน้ำ : มี	ลักษณะคลอง : คลองดิน	ขนาดท้องคลองกว้าง : 1.00 เมตร	ความยาวประมาณ : 2.00 กิโลเมตรเมตร
ข้อมูลประวัติการซ่อม			
ปี พ.ศ.	รายการซ่อม	หน่วยงาน	หมายเหตุ

ผลการตรวจสอบสภาพฝาย

สภาพฝายของแต่ละองค์ประกอบ (Element)			
1. ส่วนป้องกันเหนือหน้า : <input type="checkbox"/> ใช้งานได้ดี <input type="checkbox"/> ปานกลาง <input type="checkbox"/> ทรุดโทรม	ตะกอนมีปานกลาง	2. ส่วนเหนือหน้า : <input type="checkbox"/> ใช้งานได้ดี <input type="checkbox"/> ปานกลาง <input type="checkbox"/> ทรุดโทรม	ตะกอนมีปานกลาง
3. ส่วนควบคุมน้ำ : <input checked="" type="checkbox"/> ใช้งานได้ดี <input type="checkbox"/> ปานกลาง <input type="checkbox"/> ทรุดโทรม		4. ส่วนท้ายน้ำ : <input checked="" type="checkbox"/> ใช้งานได้ดี <input type="checkbox"/> ปานกลาง <input type="checkbox"/> ทรุดโทรม	ตะกอนมีน้อย
			
5. ส่วนป้องกันท้ายน้ำ : <input type="checkbox"/> ใช้งานได้ดี <input type="checkbox"/> ปานกลาง <input type="checkbox"/> ทรุดโทรม	ตะกอนมีน้อย	6. ระบบส่งน้ำ : <input checked="" type="checkbox"/> ใช้งานได้ดี <input type="checkbox"/> ปานกลาง <input type="checkbox"/> ทรุดโทรม	ตะกอนมีน้อย
			

พื้นที่รับน้ำของฝายและข้อมูลประกอบ	สภาพโดยรวมของฝายและแนวทางแก้ไขปรับปรุงเบื้องต้น
 <p>ข้อมูลพื้นที่รับน้ำของฝาย A = 0.433 ตารางกิโลเมตร L = 0.307 กิโลเมตร LC = 0.154 กิโลเมตร H = 0.2 เมตร s = 0.0007 c = 0.2 I = 120 มิลลิเมตร/ชั่วโมง Return period = 100 ปี อัตราการไหลสูงสุด = 2.89 ลบ.ม./วินาที</p>	<p>สภาพโดยรวมของฝาย</p> <p>"เป็นฝาย คสล. ก่อสร้างเมื่อปี พ.ศ.2556 มีอายุ 10 ปี มีสภาพในแต่ละส่วนดังนี้ ส่วน Protection เหนือหน้า : ไม่มี ส่วนเหนือหน้า : ไม่มี ส่วนควบคุมน้ำ : ปกติมีวัชพืชขึ้นปานกลาง ส่วนท้ายน้ำ : ปกติมีวัชพืชขึ้นปานกลาง ส่วน Protection ท้ายน้ำ : ไม่มี ระบบส่งน้ำ : ปกติมีวัชพืชขึ้นปานกลาง มีสภาพตะกอนหน้าฝาย : ปานกลาง"</p> <p>แนวทางแก้ไขปรับปรุงเบื้องต้น</p> <p>"มีสภาพโดยรวมปกติ ควรวางแผนการขุดลอก และกำจัดวัชพืชตามเวลาที่เหมาะสม"</p>