






ชื่อฝาย - ชื่อลำน้ำ แม่ตั่ว ลำน้ำสาขาของ แม่ไพร/แม่ตั่ว/แม่น้ำวัง ประเภทลำน้ำ ลำห้วย วันที่สำรวจ 25 ต.ค. 66  
 หมู่บ้าน หมู่ที่ 04 หล่ายทุ่ง ตำบล วอแก้ว อำเภอ หางฉัตร จังหวัด ลำปาง  
 ก่อสร้าง เมื่อปี พ.ศ. 2558 อายุฝาย 8 หน่วยงานรับผิดชอบ อบต.วอแก้ว ไซ้แบบมาตรฐาน : มข.2527

พิกัดฝาย			
X(UTM)	537458	Y(UTM)	2034886
ลักษณะทั่วไป			
ประเภทของสันฝาย : ฝายไหลตกตรง	ความสูงสันฝาย : 1.00 เมตร	ความยาวสันฝาย : 8.00 เมตร	
ประตูระบายน้ำ : มี	ชนิดบานประตู : บานตรง	ขนาด (กว้าง*สูง) : 1.20*1.00	จำนวน : 2 ชุด ชนิดเครื่องยกบาน : -
อาคารบังคับน้ำ : ไม่มี			
ระบบส่งน้ำ : ไม่มี	ลักษณะคลอง : -	ขนาดท้องคลองกว้าง : - เมตร	ความยาวประมาณ : - กิโลเมตรเมตร
ข้อมูลประวัติการซ่อม			
ปี พ.ศ.	รายการซ่อม	หน่วยงาน	หมายเหตุ

ผลการตรวจสอบสภาพฝาย

สภาพฝายของแต่ละองค์ประกอบ (Element)			
1. ส่วนป้องกันเหนือน้ำ : <input type="checkbox"/> ใช้งานได้ดี <input type="checkbox"/> ปานกลาง <input type="checkbox"/> ทรุดโทรม	ตะกอนมีปานกลาง	2. ส่วนเหนือน้ำ : <input checked="" type="checkbox"/> ใช้งานได้ดี <input type="checkbox"/> ปานกลาง <input type="checkbox"/> ทรุดโทรม	ตะกอนมีปานกลาง
3. ส่วนควบคุมน้ำ : <input checked="" type="checkbox"/> ใช้งานได้ดี <input type="checkbox"/> ปานกลาง <input type="checkbox"/> ทรุดโทรม	ตะกอนมีน้อย	4. ส่วนท้ายน้ำ : <input type="checkbox"/> ใช้งานได้ดี <input type="checkbox"/> ปานกลาง <input type="checkbox"/> ทรุดโทรม	ตะกอนมีน้อย
5. ส่วนป้องกันท้ายน้ำ : <input type="checkbox"/> ใช้งานได้ดี <input type="checkbox"/> ปานกลาง <input type="checkbox"/> ทรุดโทรม	ตะกอนมีน้อย	6. ระบบส่งน้ำ : <input type="checkbox"/> ใช้งานได้ดี <input type="checkbox"/> ปานกลาง <input type="checkbox"/> ทรุดโทรม	



พื้นที่รับน้ำของฝายและข้อมูลประกอบ	สภาพโดยรวมของฝายและแนวทางแก้ไขปรับปรุงเบื้องต้น
 <p>ข้อมูลพื้นที่รับน้ำของฝาย</p> <p>A = 28.512 ตารางกิโลเมตร                      L = 36.228 กิโลเมตร                      LC = 18.114 กิโลเมตร                      H = 940 เมตร                      s = 0.0259                      Return period = 100 ปี                      อัตราการไหลสูงสุด = 65.19 ลบ.ม./วินาที</p>	<p><b>สภาพโดยรวมของฝาย</b></p> <p>"เป็นฝาย คสล. ก่อสร้างเมื่อปี พ.ศ.2558 มีอายุ 8 ปี มีสภาพในแต่ละส่วนดังนี้ ส่วน Protection เหนือน้ำ : ไม่มี ส่วนเหนือน้ำ : ปกติมีวัชพืชขึ้นน้อย แต่มีเศษกิ่งไม้กีดขวางทางน้ำปานกลาง ส่วนควบคุมน้ำ : ปกติมีวัชพืชขึ้นน้อย แต่มีเศษกิ่งไม้กีดขวางทางน้ำปานกลาง ส่วนท้ายน้ำ : ปกติมีวัชพืชขึ้นน้อย ส่วน Protection ท้ายน้ำ : ไม่มี ระบบส่งน้ำ : ไม่มี มีสภาพตะกอนหน้าฝาย : ปานกลาง"</p> <p><b>แนวทางแก้ไขปรับปรุงเบื้องต้น</b></p> <p>"มีสภาพโดยรวมปกติ ควรวางแผนการขุดลอก และกำจัดวัชพืชตามเวลาที่เหมาะสม"</p>