







ชื่อฝาย ทุ่งแล้ง ชื่อลำน้ำ แม่เป็บ ลำน้ำสาขาของ แม่ไพร/แม่ต๋อย ประเภทลำน้ำ ลำห้วย วันที่สำรวจ 20 ต.ค. 66
 หมู่บ้าน หมู่ที่ 03 วอแก้ว ตำบล วอแก้ว อำเภอ หางฉัตร จังหวัด ลำปาง
 ก่อสร้าง เมื่อปี พ.ศ. 2553 อายุฝาย 13 หน่วยงานรับผิดชอบ อบต.วอแก้ว ใช้แบบมาตรฐาน : มข.2527

พิกัดฝาย			
X(UTM)	536381	Y(UTM)	2034735
ลักษณะทั่วไป			
ประเภทของสันฝาย : ฝายไหลตกตรง	ความสูงสันฝาย : 1.00 เมตร	ความยาวสันฝาย : 14.00 เมตร	
ประตูระบายน้ำ : มี	ชนิดบานประตู : บานตรง	ขนาด (กว้าง*สูง) : -	จำนวน : - ชุด
อาคารบังคับน้ำ : มี	แบบเปิด : ผังซ้าย	ชนิดบานประตู : -	ชนิดเครื่องยกบาน : -
ระบบส่งน้ำ : มี	ลักษณะคลอง : คลองดิน	ขนาดท้องคลองกว้าง : 0.70 เมตร	ความยาวประมาณ : 1.00 กิโลเมตรเมตร
ข้อมูลประวัติการซ่อม			
ปี พ.ศ.	รายการซ่อม	หน่วยงาน	หมายเหตุ

ผลการตรวจสอบสภาพฝาย

สภาพฝายของแต่ละองค์ประกอบ (Element)			
1. ส่วนป้องกันเหนือน้ำ : <input type="checkbox"/> ใช้งานได้ดี <input type="checkbox"/> ปานกลาง <input type="checkbox"/> ทรุดโทรม	ตะกอนมีมาก	2. ส่วนเหนือน้ำ : <input type="checkbox"/> ใช้งานได้ดี <input type="checkbox"/> ปานกลาง <input type="checkbox"/> ทรุดโทรม	ตะกอนมีมาก
3. ส่วนควบคุมน้ำ : <input checked="" type="checkbox"/> ใช้งานได้ดี <input type="checkbox"/> ปานกลาง <input type="checkbox"/> ทรุดโทรม		4. ส่วนท้ายน้ำ : <input checked="" type="checkbox"/> ใช้งานได้ดี <input type="checkbox"/> ปานกลาง <input type="checkbox"/> ทรุดโทรม	ตะกอนมีปานกลาง
			
5. ส่วนป้องกันท้ายน้ำ : <input type="checkbox"/> ใช้งานได้ดี <input type="checkbox"/> ปานกลาง <input type="checkbox"/> ทรุดโทรม	ตะกอนมีน้อย	6. ระบบส่งน้ำ : <input checked="" type="checkbox"/> ใช้งานได้ดี <input type="checkbox"/> ปานกลาง <input type="checkbox"/> ทรุดโทรม	ตะกอนมีน้อย

พื้นที่รับน้ำของฝายและข้อมูลประกอบ	สภาพโดยรวมของฝายและแนวทางแก้ไขปรับปรุงเบื้องต้น
 <p>ข้อมูลพื้นที่รับน้ำของฝาย</p> <p>A = 14.301 ตารางกิโลเมตร</p> <p>L = 27.217 กิโลเมตร</p> <p>LC = 13.609 กิโลเมตร</p> <p>H = 600 เมตร</p> <p>s = 0.022</p> <p>c = 0.2</p> <p>I = 30 มิลลิเมตร/ชั่วโมง</p> <p>Return period = 100 ปี</p> <p>อัตราการไหลสูงสุด = 23.85 ลบ.ม./วินาที</p>	<p>สภาพโดยรวมของฝาย</p> <p>"เป็นฝาย มข.2527 ก่อสร้างเมื่อปี พ.ศ.2553 มีอายุ 13 ปี มีสภาพในแต่ละส่วนดังนี้ ส่วน Protection เหนือน้ำ : ไม่มี ส่วนเหนือน้ำ : ไม่มี ส่วนควบคุมน้ำ : มีการกัดเซาะและทรุดตัวน้อย โดยรวมปกติมีวัชพืชขึ้นน้อย ยังสามารถใช้งานได้ ส่วนท้ายน้ำ : มีการกัดเซาะและทรุดตัวน้อย โดยรวมปกติมีวัชพืชขึ้นน้อย ยังสามารถใช้งานได้ ส่วน Protection ท้ายน้ำ : ไม่มี ระบบส่งน้ำ : ปกติมีวัชพืชขึ้นน้อย มีสภาพตะกอนหน้าฝาย : มาก"</p> <p>แนวทางแก้ไขปรับปรุงเบื้องต้น</p> <p>"มีสภาพโดยรวมปกติ สามารถใช้งานได้</p> <p>ตัวฝายมีสภาพค่อนข้างทรุดโทรมไม่เหมาะกับการปรับปรุง ควรวางแผนการขุดลอกและกำจัดวัชพืชตามเวลาที่เหมาะสม"</p>