



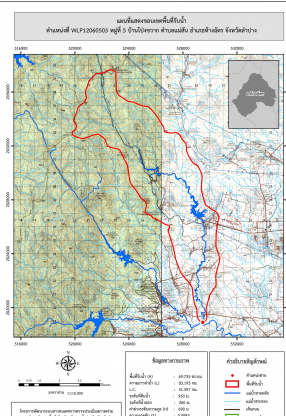


ชื่อฝาย แกนดินเหนียว ชื่อลำน้ำ แม่สั้น ลำน้ำสาขาของ แมยว/แม่น้ำวัง ประเภทลำน้ำ ลำห้วย วันที่สำรวจ 3 ต.ค. 66  
 หมู่บ้าน หมู่ที่ 05 โป่งขวาง ตำบล แม่สั้น อำเภอ หางฉัตร จังหวัด ลำปาง  
 ก่อสร้าง เมื่อปี พ.ศ. 2559 อายุฝาย 7 หน่วยงานรับผิดชอบ อบจ.ลำปาง

พิกัดฝาย			
X(UTM)	529565	Y(UTM)	2018929
ลักษณะทั่วไป			
ประเภทของสันฝาย : อื่นๆ	ความสูงสันฝาย : 1.20 เมตร	ความยาวสันฝาย : 10.00 เมตร	
ประตูระบายน้ำ : ไม่มี	ชนิดบานประตู : -	ขนาด (กว้าง*สูง) : -	จำนวน : - ชุด ชนิดเครื่องยกบาน : -
อาคารบังคับน้ำ : ไม่มี			
ระบบส่งน้ำ : ไม่มี	ลักษณะคลอง : -	ขนาดท้องคลองกว้าง : - เมตร	ความยาวประมาณ : - กิโลเมตรเมตร
ข้อมูลประวัติการซ่อม			
ปี พ.ศ.	รายการซ่อม	หน่วยงาน	หมายเหตุ

ผลการตรวจสอบสภาพฝาย

สภาพฝายของแต่ละองค์ประกอบ (Element)			
1. ส่วนป้องกันเหนือน้ำ : <input type="checkbox"/> ใช้งานได้ดี <input type="checkbox"/> ปานกลาง <input type="checkbox"/> ทรุดโทรม	ตะกอนมีน้อย	2. ส่วนเหนือน้ำ : <input type="checkbox"/> ใช้งานได้ดี <input type="checkbox"/> ปานกลาง <input type="checkbox"/> ทรุดโทรม	ตะกอนมีปานกลาง
3. ส่วนควบคุมน้ำ : <input type="checkbox"/> ใช้งานได้ดี <input type="checkbox"/> ปานกลาง <input checked="" type="checkbox"/> ทรุดโทรม		4. ส่วนท้ายน้ำ : <input type="checkbox"/> ใช้งานได้ดี <input type="checkbox"/> ปานกลาง <input checked="" type="checkbox"/> ทรุดโทรม	ตะกอนมีน้อย
			
5. ส่วนป้องกันท้ายน้ำ : <input type="checkbox"/> ใช้งานได้ดี <input type="checkbox"/> ปานกลาง <input type="checkbox"/> ทรุดโทรม	ตะกอนมีน้อย	6. ระบบส่งน้ำ : <input type="checkbox"/> ใช้งานได้ดี <input type="checkbox"/> ปานกลาง <input type="checkbox"/> ทรุดโทรม	

พื้นที่รับน้ำของฝายและข้อมูลประกอบ	สภาพโดยรวมของฝายและแนวทางแก้ไขปรับปรุงเบื้องต้น
 <p><b>ข้อมูลพื้นที่รับน้ำของฝาย</b>                      A = 69.735 ตารางกิโลเมตร                      L = 83.193 กิโลเมตร                      LC = 41.597 กิโลเมตร                      H = 690 เมตร                      s = 0.0083                      Return period = 100 ปี                      อัตราการไหลสูงสุด = 114.54 ลบ.ม./วินาที</p>	<p><b>สภาพโดยรวมของฝาย</b>                      เป็นฝายแกนดินเหนียวที่ถูกกัดเซาะพังเสียหายมองไม่เห็นตัวฝายแล้ว  <b>แนวทางแก้ไขปรับปรุงเบื้องต้น</b>                      ชาวบ้านไม่ต้องการฝายตัวนี้แล้ว ควรรื้อถอน และปรับสภาพลำน้ำให้คืนสู่สภาพเดิม</p>