







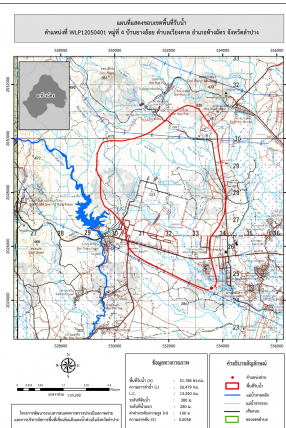
ชื่อฝาย บงลัน ชื่อลำน้ำ แม่ปาง ลำน้ำสาขาของ แม่น้ำตาล/แม่น้ำวัง ประเภทลำน้ำ ลำห้วย วันที่สำรวจ 5 ต.ค. 66
 หมู่บ้าน หมู่ที่ 04 ยางอ้อย ตำบล เวียงตาล อำเภอ ห้างฉัตร จังหวัด ลำปาง
 ก่อสร้าง เมื่อปี พ.ศ. อายุฝาย มากกว่า 10 ปี หน่วยงานรับผิดชอบ เทศบาลตำบลเวียงตาล ออกแบบเอง

พิกัดฝาย			
X(UTM)	533610	Y(UTM)	2024453

ลักษณะทั่วไป			
ประเภทของสันฝาย : ฝายไหลตกตรง	ความสูงสันฝาย : 1.20 เมตร	ความยาวสันฝาย : 10.00 เมตร	
ประตูระบายน้ำ : ไม่มี	ชนิดบานประตู : -	ขนาด (กว้าง*สูง) : -	จำนวน : - ชุด ชนิดเครื่องยกบาน : -
อาคารบังคับน้ำ : มี			
ระบบส่งน้ำ : มี	ลักษณะคลอง : คลองดิน	ขนาดท้องคลองกว้าง : 2.50 เมตร	ความยาวประมาณ : 4.00 กิโลเมตรเมตร
ข้อมูลประวัติการซ่อม			
ปี พ.ศ.	รายการซ่อม	หน่วยงาน	หมายเหตุ

ผลการตรวจสอบสภาพฝาย

สภาพฝายของแต่ละองค์ประกอบ (Element)			
1. ส่วนป้องกันเหนือน้ำ : <input type="checkbox"/> ใช้งานได้ดี <input type="checkbox"/> ปานกลาง <input type="checkbox"/> ทรุดโทรม	ตะกอนมีน้อย	2. ส่วนเหนือน้ำ : <input type="checkbox"/> ใช้งานได้ดี <input type="checkbox"/> ปานกลาง <input type="checkbox"/> ทรุดโทรม	ตะกอนมีน้อย
3. ส่วนควบคุมน้ำ : <input type="checkbox"/> ใช้งานได้ดี <input type="checkbox"/> ปานกลาง <input checked="" type="checkbox"/> ทรุดโทรม	ตะกอนมีน้อย	4. ส่วนท้ายน้ำ : <input type="checkbox"/> ใช้งานได้ดี <input type="checkbox"/> ปานกลาง <input checked="" type="checkbox"/> ทรุดโทรม	ตะกอนมีน้อย
			
5. ส่วนป้องกันท้ายน้ำ : <input type="checkbox"/> ใช้งานได้ดี <input type="checkbox"/> ปานกลาง <input type="checkbox"/> ทรุดโทรม	ตะกอนมีน้อย	6. ระบบส่งน้ำ : <input checked="" type="checkbox"/> ใช้งานได้ดี <input type="checkbox"/> ปานกลาง <input type="checkbox"/> ทรุดโทรม	ตะกอนมีน้อย
			

พื้นที่รับน้ำของฝายและข้อมูลประกอบ	สภาพโดยรวมของฝายและแนวทางแก้ไขปรับปรุงเบื้องต้น
 <p>ข้อมูลพื้นที่รับน้ำของฝาย A = 21.788 ตารางกิโลเมตร L = 26.479 กิโลเมตร LC = 13.24 กิโลเมตร H = 100 เมตร s = 0.0038 c = 0.3 I = มิลลิเมตร/ชั่วโมง Return period = 100 ปี อัตราการไหลสูงสุด = 55.02 ลบ.ม./วินาที</p>	<p>สภาพโดยรวมของฝาย "เป็นฝาย คลส. มีอายุมากกว่า 10 ปี มีสภาพในแต่ละส่วนดังนี้ ส่วน Protection เหนือน้ำ : ไม่มี ส่วนเหนือน้ำ : ไม่มี ส่วนควบคุมน้ำ : ถูกกัดเซาะพังเสียหายหมดสภาพ ตัวฝายทรุดตัว และด้านข้างถูกกัดเซาะขาด ส่วนท้ายน้ำ : ถูกกัดเซาะพังเสียหายหมดสภาพ ส่วน Protection ท้ายน้ำ : ไม่มี ระบบส่งน้ำ : ปกติมีวัชพืชขึ้นน้อย มีสภาพตะกอนหน้าฝาย : ปานกลาง"</p> <p>แนวทางแก้ไขปรับปรุงเบื้องต้น "ควรรื้อถอน และก่อสร้างใหม่โดยให้พิจารณาจาก 4 ส่วนดังนี้ 1.มีรูปแบบของฝายให้เหมาะสมกับลักษณะภูมิประเทศ ความลาดชันและปริมาณตะกอนในลำน้ำ 2.ความยาวสันฝายไม่น้อยกว่าความกว้างลำน้ำเดิม 3.ความสูงสันฝายเหมาะสมไม่ทำให้เกิดน้ำล้นตลิ่งในช่วงน้ำหลาก 4.อาคารสลายพลังงานด้านหลังตัวฝายสามารถลดพลังงานของน้ำไม่ทำให้เกิดการกัดเซาะท้ายฝาย"</p>