











ชื่อฝาย - ชื่อลำน้ำ แม่ตาลน้อย ลำน้ำสาขาของ แม่น้ำวัง ประเภทลำน้ำ ลำห้วย วันที่สำรวจ 9 ต.ค. 66
 หมู่บ้าน หมู่ที่ 08 ปงเหนือ ตำบล ปงยางคก อำเภอ หางฉัตร จังหวัด ลำปาง
 ก่อสร้าง เมื่อปี พ.ศ. อายุฝาย มากกว่า 15 ปี หน่วยงานรับผิดชอบ เทศบาลตำบลปงยางคก ใช้แบบมาตรฐาน : มข.2527

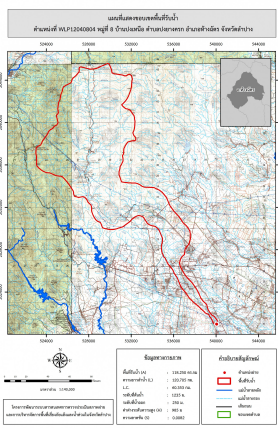
พิกัดฝาย			
X(UTM)	540044	Y(UTM)	2020979

ลักษณะทั่วไป			
ประเภทของสันฝาย : ฝายไหลตกตรง	ความสูงสันฝาย : 1.00 เมตร	ความยาวสันฝาย : 10.00 เมตร	
ประตูระบายน้ำ : ไม่มี	ชนิดบานประตู : -	ขนาด (กว้าง*สูง) : -	จำนวน : - ชุด ชนิดเครื่องยกบาน : -
อาคารบังคับน้ำ : มี	แบบเปิด : ฝั่งซ้าย	ชนิดบานประตู : -	ชนิดเครื่องยกบาน : -
ระบบส่งน้ำ : มี	ลักษณะคลอง : คลองดิน	ขนาดท้องคลองกว้าง : 2.00 เมตร	ความยาวประมาณ : 2.00 กิโลเมตรเมตร

ปี พ.ศ.	รายการซ่อม	หน่วยงาน	หมายเหตุ
2566	ก่อสร้างผนังป้องกันตลิ่ง	เทศบาลตำบลปงยางคก	

ผลการตรวจสอบสภาพฝาย

สภาพฝายของแต่ละองค์ประกอบ (Element)			
1. ส่วนป้องกันเหนือน้ำ : <input type="checkbox"/> ใช้งานได้ดี <input type="checkbox"/> ปานกลาง <input type="checkbox"/> ทรุดโทรม	ตะกอนมีปานกลาง	2. ส่วนเหนือน้ำ : <input type="checkbox"/> ใช้งานได้ดี <input type="checkbox"/> ปานกลาง <input type="checkbox"/> ทรุดโทรม	ตะกอนมีปานกลาง
3. ส่วนควบคุมน้ำ : <input checked="" type="checkbox"/> ใช้งานได้ดี <input type="checkbox"/> ปานกลาง <input type="checkbox"/> ทรุดโทรม		4. ส่วนท้ายน้ำ : <input checked="" type="checkbox"/> ใช้งานได้ดี <input type="checkbox"/> ปานกลาง <input type="checkbox"/> ทรุดโทรม	ตะกอนมีน้อย
			
5. ส่วนป้องกันท้ายน้ำ : <input checked="" type="checkbox"/> ใช้งานได้ดี <input type="checkbox"/> ปานกลาง <input type="checkbox"/> ทรุดโทรม	ตะกอนมีน้อย	6. ระบบส่งน้ำ : <input checked="" type="checkbox"/> ใช้งานได้ดี <input type="checkbox"/> ปานกลาง <input type="checkbox"/> ทรุดโทรม	ตะกอนมีน้อย
			

พื้นที่รับน้ำของฝายและข้อมูลประกอบ	สภาพโดยรวมของฝายและแนวทางแก้ไขปรับปรุงเบื้องต้น
 <p>ข้อมูลพื้นที่รับน้ำของฝาย A = 118.25 ตารางกิโลเมตร L = 120.705 กิโลเมตร LC = 60.353 กิโลเมตร H = 985 เมตร s = 0.0082 Return period = 100 ปี อัตราการไหลสูงสุด = 159.77 ลบ.ม./วินาที</p>	<p>สภาพโดยรวมของฝาย "เป็นฝาย มข.2527 มีอายุมากกว่า 15 ปี มีสภาพในแต่ละส่วนดังนี้ ส่วน Protection เหนือน้ำ : ไม่มี ส่วนเหนือน้ำ : ไม่มี ส่วนควบคุมน้ำ : มีการกัดเซาะ ทรุดตัว และแตกร้าวน้อยสภาพโดยรวมปกติมีวัชพืชขึ้นน้อย ส่วนท้ายน้ำ : สภาพโดยรวมปกติมีวัชพืชขึ้นน้อย ส่วน Protection ท้ายน้ำ : ปกติมีวัชพืชขึ้นน้อย ระบบส่งน้ำ : ปกติมีวัชพืชขึ้นน้อย มีสภาพตะกอนหน้าฝาย : ปานกลาง"</p> <p>แนวทางแก้ไขปรับปรุงเบื้องต้น มีสภาพโดยรวมปกติ ควรวางมาตรการขุดลอก และกำจัดวัชพืชตามเวลาที่เหมาะสม มีการกัดเซาะช่วงรอยต่อด้านเหนือน้ำกับส่วนควบคุมน้ำ และด้านท้ายน้ำกับลำน้ำควรก่อสร้างโดยใช้หินเรียงก่อกองเก็บเงินบริเวณด้านเหนือน้ำเพิ่มเติม ส่วนด้านท้ายน้ำทางเทศบาลได้ก่อสร้างแล้ว</p>