








ชื่อฝาย - ชื่อลำน้ำ ห้วยน้ำดิบ ลำน้ำสาขาของ แม่แก้ว/แม่น้ำวัง ประเภทลำน้ำ ลำห้วย วันที่สำรวจ 1 ม.ค. 13
 หมู่บ้าน หมู่ที่ 03 ปงกา ตำบล แม่แก้ว อำเภอ สบปราบ จังหวัด ลำปาง
 ก่อสร้าง เมื่อปี พ.ศ. อายุฝาย โทกว่า 20 ปี หน่วยงานรับผิดชอบ ที่ว่าการอำเภอสบปราบ ใช้แบบมาตรฐาน : มข.2527

พิกัดฝาย			
X(UTM)	536850	Y(UTM)	1986025
ลักษณะทั่วไป			
ประเภทของสันฝาย : ฝายไหลตกดตรง	ความสูงสันฝาย : 1.50 เมตร	ความยาวสันฝาย : 10.00 เมตร	
ประตูระบายน้ำ : ไม่มี	ชนิดบานประตู : -	ขนาด (กว้าง*สูง) : -	จำนวน : - ชุด ชนิดเครื่องยกบาน : -
อาคารบังคับน้ำ : ไม่มี			
ระบบส่งน้ำ : ไม่มี	ลักษณะคลอง : -	ขนาดท้องคลองกว้าง : - เมตร	ความยาวประมาณ : - กิโลเมตรเมตร
ข้อมูลประวัติการซ่อม			
ปี พ.ศ.	รายการซ่อม	หน่วยงาน	หมายเหตุ

ผลการตรวจสอบสภาพฝาย

สภาพฝายของแต่ละองค์ประกอบ (Element)			
1. ส่วนป้องกันเหนือน้ำ : <input type="checkbox"/> ใช้งานได้ดี <input type="checkbox"/> ปานกลาง <input type="checkbox"/> ทรุดโทรม	ตะกอนมีมาก	2. ส่วนเหนือน้ำ : <input type="checkbox"/> ใช้งานได้ดี <input type="checkbox"/> ปานกลาง <input type="checkbox"/> ทรุดโทรม	ตะกอนมีมาก
3. ส่วนควบคุมน้ำ : <input checked="" type="checkbox"/> ใช้งานได้ดี <input type="checkbox"/> ปานกลาง <input type="checkbox"/> ทรุดโทรม		4. ส่วนท้ายน้ำ : <input checked="" type="checkbox"/> ใช้งานได้ดี <input type="checkbox"/> ปานกลาง <input type="checkbox"/> ทรุดโทรม	ตะกอนมีน้อย
			
5. ส่วนป้องกันท้ายน้ำ : <input type="checkbox"/> ใช้งานได้ดี <input type="checkbox"/> ปานกลาง <input type="checkbox"/> ทรุดโทรม	ตะกอนมีน้อย	6. ระบบส่งน้ำ : <input type="checkbox"/> ใช้งานได้ดี <input type="checkbox"/> ปานกลาง <input type="checkbox"/> ทรุดโทรม	

พื้นที่รับน้ำของฝายและข้อมูลประกอบ	สภาพโดยรวมของฝายและแนวทางแก้ไขปรับปรุงเบื้องต้น
<p>ข้อมูลพื้นที่รับน้ำของฝาย</p> <p>A = 1.878 ตารางกิโลเมตร</p> <p>L = 2.564 กิโลเมตร</p> <p>LC = 1.282 กิโลเมตร</p> <p>H = 80 เมตร</p> <p>s = 0.0312</p> <p>c = 0.2</p> <p>l = 120 มิลลิเมตร/ชั่วโมง</p> <p>Return period = 100 ปี</p> <p>อัตราการไหลสูงสุด = 12.53 ลบ.ม./วินาที</p> 	<p>สภาพโดยรวมของฝาย</p> <p>"เป็นฝาย มข.2527 มีอายุมากกว่า 20 ปี มีสภาพในแต่ละส่วนดังนี้ ส่วน Protection เหนือน้ำ : ไม่มี ส่วนเหนือน้ำ : ไม่มี ส่วนควบคุมน้ำ : ปกติมีวัชพืชขึ้นปานกลาง มีการก่อบปิดประตูระบายน้ำ ส่วนท้ายน้ำ : ปกติมีวัชพืชขึ้นน้อย ส่วน Protection ท้ายน้ำ : ไม่มี ระบบส่งน้ำ : ไม่มี มีสภาพตะกอนหน้าฝาย : มาก"</p> <p>แนวทางแก้ไขปรับปรุงเบื้องต้น</p> <p>"มีสภาพโดยรวมยังสามารถใช้งานได้สภาพฝายค่อนข้างทรุดโทรมไม่เหมาะกับการปรับปรุงสามารถใช้งานจนกว่าจะหมดสภาพหลังจากนั้นควรรื้อถอนและก่อสร้างใหม่ในรูปแบบที่เหมาะสม ควรวางมาตรการขุดลอก และกำจัดวัชพืชตามเวลาที่เหมาะสม"</p>