











ชื่อฝาย - ชื่อลำน้ำ ห้วยสมัย ลำน้ำสาขาของ แม่น้ำวัง ประเภทลำน้ำ ลำห้วย วันที่สำรวจ 14 ธ.ค. 66
 หมู่บ้าน หมู่ที่ 12 น้ำหลงสันติสุข ตำบล สมัย อำเภอ สบปราบ จังหวัด ลำปาง
 ก่อสร้าง เมื่อปี พ.ศ. อายุฝาย มากกว่า 10 ปี หน่วยงานรับผิดชอบ อบต.สมัย ออกแบบเอง

พิกัดฝาย			
X(UTM)	542232	Y(UTM)	1979452

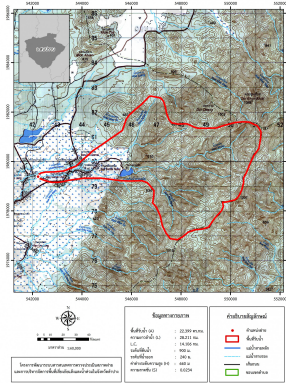
ลักษณะทั่วไป			
ประเภทของสันฝาย : ฝายสันกว้าง	ความสูงสันฝาย : 1.50 เมตร	ความยาวสันฝาย : 25.00 เมตร	
ประตูระบายน้ำ : ไม่มี	ชนิดบานประตู : -	ขนาด (กว้าง*สูง) : -	จำนวน : - ชุด ชนิดเครื่องยกบาน : -
อาคารบังคับน้ำ : มี			
ระบบส่งน้ำ : มี	ลักษณะคลอง : คลองดิน	ขนาดท้องคลองกว้าง : 2.00 เมตร	ความยาวประมาณ : 2.00 กิโลเมตรเมตร

ข้อมูลประวัติการซ่อม			
ปี พ.ศ.	รายการซ่อม	หน่วยงาน	หมายเหตุ

ผลการตรวจสอบสภาพฝาย

สภาพฝายของแต่ละองค์ประกอบ (Element)			
1. ส่วนป้องกันเหนือน้ำ : <input type="checkbox"/> ใช้งานได้ดี <input type="checkbox"/> ปานกลาง <input type="checkbox"/> ทรุดโทรม	ตะกอนมีมาก	2. ส่วนเหนือน้ำ : <input type="checkbox"/> ใช้งานได้ดี <input type="checkbox"/> ปานกลาง <input type="checkbox"/> ทรุดโทรม	ตะกอนมีมาก
3. ส่วนควบคุมน้ำ : <input checked="" type="checkbox"/> ใช้งานได้ดี <input type="checkbox"/> ปานกลาง <input type="checkbox"/> ทรุดโทรม		4. ส่วนท้ายน้ำ : <input checked="" type="checkbox"/> ใช้งานได้ดี <input type="checkbox"/> ปานกลาง <input type="checkbox"/> ทรุดโทรม	ตะกอนมีน้อย
			
5. ส่วนป้องกันท้ายน้ำ : <input type="checkbox"/> ใช้งานได้ดี <input type="checkbox"/> ปานกลาง <input type="checkbox"/> ทรุดโทรม	ตะกอนมีปานกลาง	6. ระบบส่งน้ำ : <input checked="" type="checkbox"/> ใช้งานได้ดี <input type="checkbox"/> ปานกลาง <input type="checkbox"/> ทรุดโทรม	ตะกอนมีน้อย
			

พื้นที่รับน้ำของฝายและข้อมูลประกอบ สภาพโดยรวมของฝายและแนวทางแก้ไขปรับปรุงเบื้องต้น

 <p>พื้นที่รับน้ำของฝายและข้อมูลประกอบ</p> <p>ข้อมูลพื้นที่รับน้ำของฝาย</p> <p>A = 22.399 ตารางกิโลเมตร</p> <p>L = 28.211 กิโลเมตร</p> <p>LC = 14.106 กิโลเมตร</p> <p>H = 660 เมตร</p> <p>s = 0.0234</p> <p>c = 0.2</p> <p>I = มิลลิเมตร/ชั่วโมง</p> <p>Return period = 100 ปี</p> <p>อัตราการไหลสูงสุด = 55.99 ลบ.ม./วินาที</p>	<p>สภาพโดยรวมของฝาย</p> <p>"เป็นฝาย คสล. มีอายุมากกว่า 10 ปี มีสภาพในแต่ละส่วนดังนี้ ส่วน Protection เหนือน้ำ : ไม่มี ส่วนเหนือน้ำ : ไม่มี ส่วนควบคุมน้ำ : โดยรอบปกติมีการกัดเซาะ ทรุดตัว และแตกร้าวเล็กน้อยมีวัชพืชขึ้นน้อย ยังสามารถใช้งานได้ ส่วนท้ายน้ำ : โดยรอบปกติมีการกัดเซาะ และทรุดตัวเล็กน้อยมีวัชพืชขึ้นน้อย ยังสามารถใช้งานได้ ส่วน Protection ท้ายน้ำ : ไม่มี ระบบส่งน้ำ : โดยรอบปกติมีการกัดเซาะ และทรุดตัวเล็กน้อยมีวัชพืชขึ้นน้อย ยังสามารถใช้งานได้ มีสภาพตะกอนหน้าฝาย : มาก"</p> <p>แนวทางแก้ไขปรับปรุงเบื้องต้น</p> <p>"มีสภาพโดยรวมปกติ ควรวางมาตรการการขุดลอก และกำจัดวัชพืชตามเวลาที่เหมาะสม"</p>
---	---