









ชื่อฝาย แม่ทกใต้ ชื่อลำน้ำ แม่ทก ลำน้ำสาขาของ ห้วยสมัย/แม่น้ำวัง ประเภทลำน้ำ ลำห้วย วันที่สำรวจ 7 ธ.ค. 66
 หมู่บ้าน หมู่ที่ 04 แพะ ตำบล สบปราบ อำเภอ สบปราบ จังหวัด ลำปาง
 ก่อสร้าง เมื่อปี พ.ศ. อายุฝาย มากกว่า 10 ปี หน่วยงานรับผิดชอบ อบต.สบปราบ ออกแบบเอง

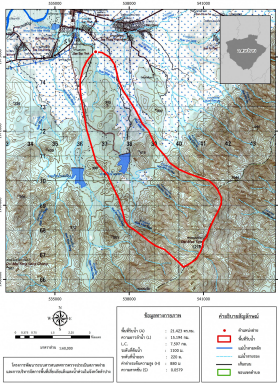
พิกัดฝาย			
X(UTM)	536626	Y(UTM)	1975205

ลักษณะทั่วไป			
ประเภทของสันฝาย : ฝายสันกว้าง	ความสูงสันฝาย : 1.50 เมตร	ความยาวสันฝาย : 20.00 เมตร	
ประตูระบายน้ำ : มี ชนิดบานประตู : บานตรง	ขนาด (กว้าง*สูง) : 1.00*0.70	จำนวน : 1 ชุด	ชนิดเครื่องยกบาน : -
อาคารบังคับน้ำ : มี			
ระบบส่งน้ำ : มี ลักษณะคลอง : คลองตาดคอนกรีต	ขนาดท้องคลองกว้าง : 0.70 เมตร	ความยาวประมาณ : 1.00 กิโลเมตร	

ข้อมูลประวัติการซ่อม			
ปี พ.ศ.	รายการซ่อม	หน่วยงาน	หมายเหตุ

ผลการตรวจสอบสภาพฝาย

สภาพฝายของแต่ละองค์ประกอบ (Element)			
1. ส่วนป้องกันเหนือน้ำ : <input type="checkbox"/> ใช้งานได้ดี <input type="checkbox"/> ปานกลาง <input type="checkbox"/> ทรุดโทรม	ตะกอนมีมาก	2. ส่วนเหนือน้ำ : <input checked="" type="checkbox"/> ใช้งานได้ดี <input type="checkbox"/> ปานกลาง <input type="checkbox"/> ทรุดโทรม	ตะกอนมีมาก
3. ส่วนควบคุมน้ำ : <input checked="" type="checkbox"/> ใช้งานได้ดี <input type="checkbox"/> ปานกลาง <input type="checkbox"/> ทรุดโทรม		4. ส่วนท้ายน้ำ : <input type="checkbox"/> ใช้งานได้ดี <input checked="" type="checkbox"/> ปานกลาง <input type="checkbox"/> ทรุดโทรม	ตะกอนมีน้อย
			
5. ส่วนป้องกันท้ายน้ำ : <input type="checkbox"/> ใช้งานได้ดี <input type="checkbox"/> ปานกลาง <input type="checkbox"/> ทรุดโทรม	ตะกอนมีปานกลาง	6. ระบบส่งน้ำ : <input type="checkbox"/> ใช้งานได้ดี <input checked="" type="checkbox"/> ปานกลาง <input type="checkbox"/> ทรุดโทรม	ตะกอนมีน้อย
			

พื้นที่รับน้ำของฝายและข้อมูลประกอบ	สภาพโดยรวมของฝายและแนวทางแก้ไขปรับปรุงเบื้องต้น
 <p>ข้อมูลพื้นที่รับน้ำของฝาย</p> <p>A = 21.423 ตารางกิโลเมตร</p> <p>L = 15.194 กิโลเมตร</p> <p>LC = 7.597 กิโลเมตร</p> <p>H = 880 เมตร</p> <p>s = 0.0579</p> <p>c = 0.2</p> <p>I = มิลลิเมตร/ชั่วโมง</p> <p>Return period = 100 ปี</p> <p>อัตราการไหลสูงสุด = 54.44 ลบ.ม./วินาที</p>	<p>สภาพโดยรวมของฝาย</p> <p>"เป็นฝาย คสล. มีอายุมากกว่า 10 ปี มีสภาพในแต่ละส่วนดังนี้ ส่วน Protection เหนือน้ำ : ไม่มี ส่วนเหนือน้ำ : ปกติ ส่วนควบคุมน้ำ : ปกติ ส่วนท้ายน้ำ : โดยรวมปกติ มีการกัดเซาะ ทุดตัว แต่ช้า และมีรูโพรงน้อย ส่วน Protection ท้ายน้ำ : ไม่มี ระบบส่งน้ำ : ระบบส่งน้ำปกติ แต่ประตูระบายน้ำชำรุดควรได้รับการปรับปรุง และเปลี่ยนบานใหม่ มีสภาพตะกอนหน้าฝาย : ปานกลาง"</p> <p>แนวทางแก้ไขปรับปรุงเบื้องต้น</p> <p>มีสภาพโดยรวมปกติ ประตูระบายน้ำของระบบส่งน้ำชำรุดควรได้รับการปรับปรุง และเปลี่ยนบานใหม่ควรวางมาตรการขุดลอก และกำจัดวัชพืชตามเวลาที่เหมาะสม</p>