



ชื่อฝาย ชื่อลำน้ำ ห้วยแม่ทาน ลำน้ำสาขาของ ห้วยแม่ก๊ะ/แม่น้ำวัง ประเภทลำน้ำ ลำห้วย วันที่สำรวจ 1 ม.ค. 13
 หมู่บ้าน หมู่ที่ 7 แม่ทาน ตำบล สันดอนแก้ว อำเภอ แม่ทะ จังหวัด ลำปาง
 ก่อสร้าง เมื่อปี พ.ศ. 2548 อายุฝาย 18 หน่วยงานรับผิดชอบ เทศบาลตำบลสิริราช ออกแบบเอง

พิกัดฝาย			
X(UTM)	549241	Y(UTM)	1986213

ลักษณะทั่วไป			
--------------	--	--	--

ประเภทของสันฝาย : ฝายสันกว้าง ความสูงสันฝาย : 1.00 เมตร ความยาวสันฝาย : 15.00 เมตร
 ประตุน้ำ : มี ชนิดบานประตู : บานตรง ขนาด (กว้าง*สูง) : 1.00*1.00 จำนวน : 1 ชุด ชนิดเครื่องยกบาน : -
 อาคารบังคับน้ำ : มี
 ระบบส่งน้ำ : มี ลักษณะคลอง : คลองดิน ขนาดท้องคลองกว้าง : 1.00 เมตร ความยาวประมาณ : 1.00 กิโลเมตรเมตร

ข้อมูลประวัติการซ่อม			
ปี พ.ศ.	รายการซ่อม	หน่วยงาน	หมายเหตุ


ผลการตรวจสอบสภาพฝาย

สภาพฝายของแต่ละองค์ประกอบ (Element)			
-------------------------------------	--	--	--


1. ส่วนป้องกันเหนือน้ำ : ใช้งานได้ดี ปานกลาง ทรุดโทรม ต่อกอนมีมีมาก 2. ส่วนเหนือน้ำ : ใช้งานได้ดี ปานกลาง ทรุดโทรม ต่อกอนมีมีมาก



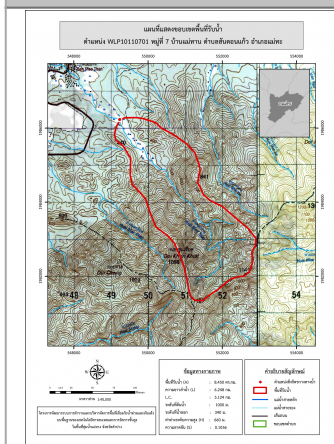
3. ส่วนควบคุมน้ำ : ใช้งานได้ดี ปานกลาง ทรุดโทรม 4. ส่วนท้ายน้ำ : ใช้งานได้ดี ปานกลาง ทรุดโทรม ต่อกอนมีปานกลาง



5. ส่วนป้องกันท้ายน้ำ : ใช้งานได้ดี ปานกลาง ทรุดโทรม ต่อกอนมีปานกลาง 6. ระบบส่งน้ำ : ใช้งานได้ดี ปานกลาง ทรุดโทรม



พื้นที่รับน้ำของฝายและข้อมูลประกอบ	สภาพโดยรวมของฝายและแนวทางแก้ไขปรับปรุงเบื้องต้น
------------------------------------	---



สภาพโดยรวมของฝาย
 เป็นฝาย คสล. ที่ก่อสร้างโดยเทศบาลตำบลสิริราช ตัวฝายมีการกัดเซาะ ทรุดตัว แตกกร้าว รั่ว และมีรูโหว่ค่อนข้างมาก สภาพไม่สามารถปรับปรุงหรือซ่อมแซมได้

แนวทางแก้ไขปรับปรุงเบื้องต้น
 ตัวฝายได้รับความเสียหายมาก ควรรื้อถอน และก่อสร้างใหม่ให้มีรูปแบบ และขนาดที่เหมาะสมกับพื้นที่ และปริมาณน้ำหลาก