







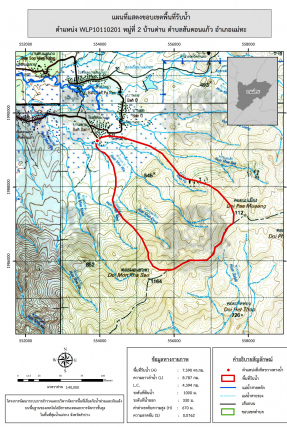


ชื่อฝาย ชื่อลำน้ำ ห้วยแม่วะ ลำน้ำสาขาของ แม่น้ำจาง ประเภทลำน้ำ ลำห้วย วันที่สำรวจ 8 พ.ค. 66  
 หมู่บ้าน หมู่ที่ 2 ด่าน ตำบล สันดอนแก้ว อำเภอ แม่ทะ จังหวัด ลำปาง  
 ก่อสร้าง เมื่อปี พ.ศ. อายุฝาย มากกว่า 15 ปี หน่วยงานรับผิดชอบ เทศบาลตำบลสิริราช ออกแบบเอง

พิกัดฝาย			
X(UTM)	553966	Y(UTM)	1989292
ลักษณะทั่วไป			
ประเภทของสันฝาย : ฝายสันกว้าง	ความสูงสันฝาย : 1.50 เมตร	ความยาวสันฝาย : 14.00 เมตร	
ประตูระบายน้ำ : ไม่มี	ชนิดบานประตู : -	ขนาด (กว้าง*สูง) : -	จำนวน : - ชุด ชนิดเครื่องยกบาน : -
อาคารบังคับน้ำ : มี			
ระบบส่งน้ำ : มี	ลักษณะคลอง : คลองตาดคอนกรีต	ขนาดท้องคลองกว้าง : 0.50 เมตร	ความยาวประมาณ : 1.00 กิโลเมตรเมตร
ข้อมูลประวัติการซ่อม			
ปี พ.ศ.	รายการซ่อม	หน่วยงาน	หมายเหตุ

## ผลการตรวจสอบสภาพฝาย

สภาพฝายของแต่ละองค์ประกอบ (Element)			
1. ส่วนป้องกันเหนือน้ำ : <input type="checkbox"/> ใช้งานได้ดี <input type="checkbox"/> ปานกลาง <input type="checkbox"/> ทรุดโทรม	ตะกอนมีมาก	2. ส่วนเหนือน้ำ : <input type="checkbox"/> ใช้งานได้ดี <input type="checkbox"/> ปานกลาง <input type="checkbox"/> ทรุดโทรม	ตะกอนมีมาก
3. ส่วนควบคุมน้ำ : <input checked="" type="checkbox"/> ใช้งานได้ดี <input type="checkbox"/> ปานกลาง <input type="checkbox"/> ทรุดโทรม		4. ส่วนท้ายน้ำ : <input checked="" type="checkbox"/> ใช้งานได้ดี <input type="checkbox"/> ปานกลาง <input type="checkbox"/> ทรุดโทรม	ตะกอนมีปานกลาง
			
5. ส่วนป้องกันท้ายน้ำ : <input type="checkbox"/> ใช้งานได้ดี <input type="checkbox"/> ปานกลาง <input type="checkbox"/> ทรุดโทรม	ตะกอนมีน้อย	6. ระบบส่งน้ำ : <input checked="" type="checkbox"/> ใช้งานได้ดี <input type="checkbox"/> ปานกลาง <input type="checkbox"/> ทรุดโทรม	ตะกอนมีน้อย
			

พื้นที่รับน้ำของฝายและข้อมูลประกอบ	สภาพโดยรวมของฝายและแนวทางแก้ไขปรับปรุงเบื้องต้น
 <p>ข้อมูลพื้นที่รับน้ำของฝาย            A = 7.39 ตารางกิโลเมตร            L = 8.79 กิโลเมตร            LC = 4.39 กิโลเมตร            H = 670 เมตร            s = 0.08            c = 0.1            I = 80 มิลลิเมตร/ชั่วโมง            Return period = 100 ปี            อัตราการไหลสูงสุด = 16.44 ลบ.ม./วินาที</p>	<p><b>สภาพโดยรวมของฝาย</b>            เป็นฝาย คสล. ในความรับผิดชอบของ เทศบาลตำบลสิริราช เมืองค์ประกอบ และสภาพฝายดังนี้            ส่วนควบคุมน้ำ : มีการกัดเซาะ ทรุดตัว และแตกร่วนน้อย            สภาพโดยรวมสามารถใช้งานได้มีวัชพืชขึ้นน้อย มีตะกอนมาก            ส่วนท้ายน้ำ : มีการกัดเซาะ ทรุดตัว และแตกร่วนน้อย            สภาพโดยรวมสามารถใช้งานได้มีวัชพืชขึ้นน้อย            ระบบส่งน้ำ : สภาพโดยรวมปกติสามารถใช้งานได้มีวัชพืชขึ้นน้อย</p> <p><b>แนวทางแก้ไขปรับปรุงเบื้องต้น</b>            โดยรวมตัวฝายมีสภาพปกติสามารถใช้งานได้มีตะกอนหน้าฝายมากควรได้รับการขุดลอก            และวางมาตรการขุดลอก กำจัดวัชพืชตามระยะเวลาที่เหมาะสมของพื้นที่</p>