





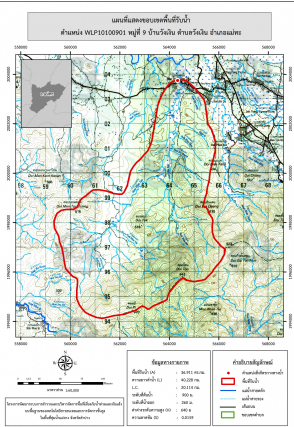


ชื่อฝาย รั้งต้นผึ้ง ชื่อลำน้ำ ห้วยแม่ต้อน ลำน้ำสาขาของ แม่น้ำจาง ประเภทลำน้ำ ลำห้วย วันที่สำรวจ 31 พ.ค. 66
 หมู่บ้าน หมู่ที่ 9 วังเงิน ตำบล วังเงิน อำเภอ แม่ทะ จังหวัด ลำปาง
 ก่อสร้าง เมื่อปี พ.ศ. 2537 อายุฝาย 29 หน่วยงานรับผิดชอบ อบต.วังเงิน ไซ้แบบมาตรฐาน : มข.2527

| พิกัดฝาย | | | |
|-------------------------------|---------------------------|----------------------------|------------------------------------|
| X(UTM) | 564354 | Y(UTM) | 2003803 |
| ลักษณะทั่วไป | | | |
| ประเภทของสันฝาย : ฝายไหลตกตรง | ความสูงสันฝาย : 1.00 เมตร | ความยาวสันฝาย : 20.00 เมตร | |
| ประตูระบายน้ำ : ไม่มี | ชนิดบานประตู : - | ขนาด (กว้าง*สูง) : - | จำนวน : - ชุด ชนิดเครื่องยกบาน : - |
| อาคารบังคับน้ำ : ไม่มี | | | |
| ระบบส่งน้ำ : ไม่มี | ลักษณะคลอง : - | ขนาดท้องคลองกว้าง : - เมตร | ความยาวประมาณ : - กิโลเมตรเมตร |
| ข้อมูลประวัติการซ่อม | | | |
| ปี พ.ศ. | รายการซ่อม | หน่วยงาน | หมายเหตุ |
| | | | |

ผลการตรวจสอบสภาพฝาย

| สภาพฝายของแต่ละองค์ประกอบ (Element) | | | |
|---|---|---|---|
| 1. ส่วนป้องกันเหนือน้ำ : <input type="checkbox"/> ใช้งานได้ดี <input type="checkbox"/> ปานกลาง <input type="checkbox"/> ทรุดโทรม | | 2. ส่วนเหนือน้ำ : <input type="checkbox"/> ใช้งานได้ดี <input type="checkbox"/> ปานกลาง <input type="checkbox"/> ทรุดโทรม | ตะกอนมีมาก |
| 3. ส่วนควบคุมน้ำ : <input type="checkbox"/> ใช้งานได้ดี <input type="checkbox"/> ปานกลาง <input checked="" type="checkbox"/> ทรุดโทรม | | 4. ส่วนท้ายน้ำ : <input checked="" type="checkbox"/> ใช้งานได้ดี <input type="checkbox"/> ปานกลาง <input type="checkbox"/> ทรุดโทรม | ตะกอนมีน้อย |
|  |  |  |  |
| 5. ส่วนป้องกันท้ายน้ำ : <input type="checkbox"/> ใช้งานได้ดี <input type="checkbox"/> ปานกลาง <input type="checkbox"/> ทรุดโทรม | ตะกอนมีน้อย | 6. ระบบส่งน้ำ : <input type="checkbox"/> ใช้งานได้ดี <input type="checkbox"/> ปานกลาง <input type="checkbox"/> ทรุดโทรม | |

| พื้นที่รับน้ำของฝายและข้อมูลประกอบ | สภาพโดยรวมของฝายและแนวทางแก้ไขปรับปรุงเบื้องต้น |
|--|---|
|  <p>ข้อมูลพื้นที่รับน้ำของฝาย</p> <p>A = 36.91 ตารางกิโลเมตร</p> <p>L = 40.23 กิโลเมตร</p> <p>LC = 20.11 กิโลเมตร</p> <p>H = 640 เมตร</p> <p>s = 0.02</p> <p>Return period = 100 ปี</p> <p>อัตราการไหลสูงสุด = 76.71 ลบ.ม./วินาที</p> | <p>สภาพโดยรวมของฝาย</p> <p>เป็นฝาย มข.2527 ในความรับผิดชอบของ อบต.วังเงิน มีสภาพค่อนข้างทรุดโทรม โดยเฉพาะส่วนควบคุม แต่ยังไม่ถึงขั้นพังทลายเสียหายจนไม่สามารถใช้งานได้ จึงจำเป็นต้องมีการปรับปรุงซ่อมแซม</p> <p>แนวทางแก้ไขปรับปรุงเบื้องต้น</p> <p>ตัวฝายโดยรวมมีสภาพยังพอใช้งานได้แต่เนื่องจากเป็นฝายที่ค่อนข้างเก่ามีการทรุดโทรมตามกาลเวลาไม่เหมาะกับการปรับปรุงซ่อมแซมสามารถใช้งานได้จนกว่าจะหมดสภาพ หลังจากนั้นจึงรื้อถอน และก่อสร้างใหม่ในรูปแบบ และขนาดที่เหมาะสม</p> |