






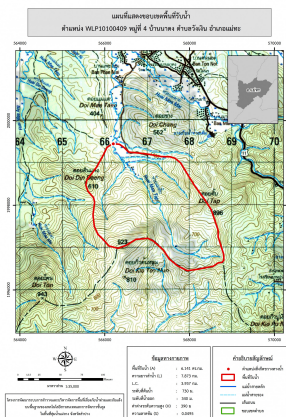


ชื่อฝาย เสือกินหมา ชื่อลำน้ำ ห้วยแม่ตีบ ลำน้ำสาขาของ ห้วยแม่มาย/แม่น้ำจาง ประเภทลำน้ำ ลำห้วย วันที่สำรวจ 31 พ.ค. 66  
 หมู่บ้าน หมู่ที่ 4 นางตง ตำบล วังเงิน อำเภอ แม่ทะ จังหวัด ลำปาง  
 ก่อสร้าง เมื่อปี พ.ศ. 2546 อายุฝาย 20 หน่วยงานรับผิดชอบ อบต.วังเงิน ไซ้แบบมาตรฐาน : มข.2527

พิกัดฝาย			
X(UTM)	566184	Y(UTM)	1999457
ลักษณะทั่วไป			
ประเภทของสันฝาย : ฝายไหลตกตรง		ความสูงสันฝาย : 1.50 เมตร	ความยาวสันฝาย : 10.00 เมตร
ประตูระบายน้ำ : มี	ชนิดบานประตู : บานตรง	ขนาด (กว้าง*สูง) : 1.50*1.50	จำนวน : 2 ชุด ชนิดเครื่องยกบาน : -
อาคารบังคับน้ำ : มี	แบบเปิด : ผังซ้าย	ชนิดบานประตู : -	ชนิดเครื่องยกบาน : -
ระบบส่งน้ำ : มี	ลักษณะคลอง : คลองตาดาคอนกรีต	ขนาดท้องคลองกว้าง : 0.30 เมตร	ความยาวประมาณ : 1.00 กิโลเมตรเมตร
ข้อมูลประวัติการซ่อม			
ปี พ.ศ.	รายการซ่อม	หน่วยงาน	หมายเหตุ

## ผลการตรวจสอบสภาพฝาย

สภาพฝายของแต่ละองค์ประกอบ (Element)			
1. ส่วนป้องกันเหนือน้ำ : <input type="checkbox"/> ใช้งานได้ดี <input type="checkbox"/> ปานกลาง <input type="checkbox"/> ทรุดโทรม	ตะกอนมีปานกลาง	2. ส่วนเหนือน้ำ : <input type="checkbox"/> ใช้งานได้ดี <input type="checkbox"/> ปานกลาง <input type="checkbox"/> ทรุดโทรม	ตะกอนมีปานกลาง
3. ส่วนควบคุมน้ำ : <input checked="" type="checkbox"/> ใช้งานได้ดี <input type="checkbox"/> ปานกลาง <input type="checkbox"/> ทรุดโทรม		4. ส่วนท้ายน้ำ : <input checked="" type="checkbox"/> ใช้งานได้ดี <input type="checkbox"/> ปานกลาง <input type="checkbox"/> ทรุดโทรม	ตะกอนมีน้อย
			
5. ส่วนป้องกันท้ายน้ำ : <input type="checkbox"/> ใช้งานได้ดี <input type="checkbox"/> ปานกลาง <input type="checkbox"/> ทรุดโทรม	ตะกอนมีปานกลาง	6. ระบบส่งน้ำ : <input checked="" type="checkbox"/> ใช้งานได้ดี <input type="checkbox"/> ปานกลาง <input type="checkbox"/> ทรุดโทรม	ตะกอนมีน้อย
			

พื้นที่รับน้ำของฝายและข้อมูลประกอบ	สภาพโดยรวมของฝายและแนวทางแก้ไขปรับปรุงเบื้องต้น
 <p>ข้อมูลพื้นที่รับน้ำของฝาย</p> <p>A = 6.14 ตารางกิโลเมตร</p> <p>L = 7.87 กิโลเมตร</p> <p>LC = 3.94 กิโลเมตร</p> <p>H = 390 เมตร</p> <p>s = 0.05</p> <p>c = 0.1</p> <p>I = 80 มิลลิเมตร/ชั่วโมง</p> <p>Return period = 100 ปี</p> <p>อัตราการไหลสูงสุด = 13.66 ลบ.ม./วินาที</p>	<p>สภาพโดยรวมของฝาย</p> <p>เป็นฝาย มข.2527 มีองค์ประกอบ 3 ส่วน คือ ส่วนควบคุมน้ำ ส่วนท้ายน้ำ และระบบส่งน้ำ</p> <p>มีสภาพดังนี้</p> <p>ส่วนควบคุมน้ำ : มีการกัดเซาะ แดกร้าว และร่วนน้อย มีวัชพืชขึ้นน้อย แต่ยังพอใช้งานได้</p> <p>ส่วนท้ายน้ำ : มีการร่วนน้อย สภาพโดยรวมปกติสามารถใช้งานได้มีวัชพืชขึ้นน้อย</p> <p>ระบบส่งน้ำ : สภาพโดยรวมปกติสามารถใช้งานได้มีวัชพืชขึ้นน้อย"</p> <p>แนวทางแก้ไขปรับปรุงเบื้องต้น</p> <p>ตัวฝายโดยรวมมีสภาพยังพอใช้งานได้เนื่องจากเป็นฝายที่ค่อนข้างเก่ามีการทรุดโทรมตามกาลเวลาไม่เหมาะกับการปรับปรุงซ่อมแซมสามารถใช้งานได้จนกว่าจะหมดสภาพ หลังจากนั้นจึงรื้อถอน และก่อสร้างใหม่ในรูปแบบ และขนาดที่เหมาะสม</p>