



ชื่อฝาย แม่ต๊ีบ ชื่อลำน้ำ ห้วยแม่ต๊ีบ ลำน้ำสาขาของ ห้วยแม่มาย/แม่น้ำจาง ประเภทลำน้ำ ลำห้วย วันที่สำรวจ 31 พ.ค. 66
 หมู่บ้าน หมู่ที่ 4 นาดง ตำบล วังเงิน อำเภอ แม่ทะ จังหวัด ลำปาง
 ก่อสร้าง เมื่อปี พ.ศ. 2545 อายุฝาย 21 หน่วยงานรับผิดชอบ อบต.วังเงิน ใช้แบบมาตรฐาน : กรมชลประทาน

พิกัดฝาย			
X(UTM)	566258	Y(UTM)	2000375



ลักษณะทั่วไป

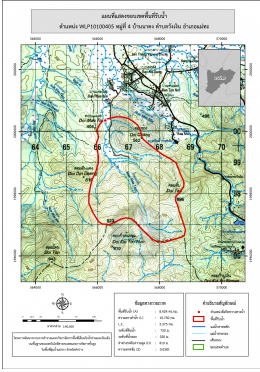
ประเภทของสันฝาย : ฝายสันมน ความสูงสันฝาย : 2.00 เมตร ความยาวสันฝาย : 18.00 เมตร
 ประตุน้ำ : มี ชนิดบานประตู : บานตรง ขนาด (กว้าง*สูง) : 1.50*1.50 จำนวน : 1 ชุด ชนิดเครื่องยกบาน : เครื่องก้านคั่นชัก
 อาคารบังคับน้ำ : มี
 ระบบส่งน้ำ : มี ลักษณะคลอง : คลองตาดคอนกรีต ขนาดท้องคลองกว้าง : 0.35 เมตร ความยาวประมาณ : 1.50 กิโลเมตรเมตร
 ข้อมูลประวัติการซ่อม

ปี พ.ศ.	รายการซ่อม	หน่วยงาน	หมายเหตุ

ผลการตรวจสอบสภาพฝาย

สภาพฝายของแต่ละองค์ประกอบ (Element)

1. ส่วนป้องกันเหนือน้ำ : <input type="checkbox"/> ใช้งานได้ดี <input type="checkbox"/> ปานกลาง <input type="checkbox"/> ทรุดโทรม	ตะกอนมีปานกลาง	2. ส่วนเหนือน้ำ : <input type="checkbox"/> ใช้งานได้ดี <input type="checkbox"/> ปานกลาง <input type="checkbox"/> ทรุดโทรม	ตะกอนมีปานกลาง
			
3. ส่วนควบคุมน้ำ : <input type="checkbox"/> ใช้งานได้ดี <input checked="" type="checkbox"/> ปานกลาง <input type="checkbox"/> ทรุดโทรม		4. ส่วนท้ายน้ำ : <input checked="" type="checkbox"/> ใช้งานได้ดี <input type="checkbox"/> ปานกลาง <input type="checkbox"/> ทรุดโทรม	ตะกอนมีน้อย
			
5. ส่วนป้องกันท้ายน้ำ : <input type="checkbox"/> ใช้งานได้ดี <input type="checkbox"/> ปานกลาง <input type="checkbox"/> ทรุดโทรม	ตะกอนมีน้อย	6. ระบบส่งน้ำ : <input checked="" type="checkbox"/> ใช้งานได้ดี <input type="checkbox"/> ปานกลาง <input type="checkbox"/> ทรุดโทรม	ตะกอนมีน้อย
			

พื้นที่รับน้ำของฝายและข้อมูลประกอบ	สภาพโดยรวมของฝายและแนวทางแก้ไขปรับปรุงเบื้องต้น
 <p>ข้อมูลพื้นที่รับน้ำของฝาย</p> <p>A = 8.42 ตารางกิโลเมตร</p> <p>L = 10.75 กิโลเมตร</p> <p>LC = 5.38 กิโลเมตร</p> <p>H = 410 เมตร</p> <p>s = 0.04</p> <p>c = 0.1</p> <p>I = 70 มิลลิเมตร/ชั่วโมง</p> <p>Return period = 100 ปี</p> <p>อัตราการไหลสูงสุด = 16.39 ลบ.ม./วินาที</p>	<p>สภาพโดยรวมของฝาย</p> <p>"เป็นฝายที่อยู่ในความรับผิดชอบของ อบต.วังเงิน ถ้ายโอนจากกรมชลประทาน มีสภาพแต่ละส่วนดังนี้ ส่วน Protection เหนือน้ำ : ไม่สามารถมองเห็น ส่วนเหนือน้ำ : มีการกัดเซาะน้อย มีตะกอนบริเวณหน้าฝายปานกลาง มีวัชพืชขึ้นน้อย โดยรวมมีสภาพปกติสามารถใช้งานได้ ส่วนควบคุมน้ำ : โดยรวมสภาพปกติ แต่ประตูระบายน้ำชำรุดทุกตัวไม่สามารถเปิด/ปิดได้ มีวัชพืชขึ้นน้อย ส่วนท้ายน้ำ : โดยรวมมีสภาพปกติ มีวัชพืชขึ้นน้อย ส่วน Protection ท้ายน้ำ : ไม่สามารถมองเห็นได้ ระบบส่งน้ำ : สภาพโดยรวมปกติสามารถใช้งานได้มีวัชพืชขึ้นน้อย"</p> <p>แนวทางแก้ไขปรับปรุงเบื้องต้น</p> <p>ตัวฝายโดยรวมมีสภาพปกติ มีวัชพืชขึ้นน้อย สามารถใช้งานได้ตามปกติ แต่ประตูระบายน้ำชำรุด ดังนั้นควรได้รับการตรวจสอบว่าสามารถปรับปรุงซ่อมแซมได้หรือไม่หากไม่สามารถซ่อมแซมได้ควรเปลี่ยนประตูระบายน้ำใหม่</p> <p>ควรวางมาตรการขุดลอก และกำจัดวัชพืชตามระยะเวลาที่เหมาะสมของพื้นที่</p>