



ชื่อฝาย ลุงเบี้ย ชื่อลำน้ำ ห้วยแม่มาน ลำน้ำสาขาของ แม่น้ำจาง ประเภทลำน้ำ ลำห้วย วันที่สำรวจ 30 พ.ค. 66
 หมู่บ้าน หมู่ที่ 5 ตำบล หัวเสือ อำเภอ แม่ทะ จังหวัด ลำปาง
 ก่อสร้าง เมื่อปี พ.ศ. อายุฝาย มากกว่า 15 ปี หน่วยงานรับผิดชอบ อบต.หัวเสือ ไซ้แบบมาตรฐาน : มข.2527

พิกัดฝาย			
X(UTM)	572916	Y(UTM)	2006297

ลักษณะทั่วไป





ประเภทของสันฝาย : ฝายไหลตกตรง ความสูงสันฝาย : 1.50 เมตร ความยาวสันฝาย : 7.50 เมตร
 ประตุน้ำ : มี ชนิดบานประตู : บานตรง ขนาด (กว้าง*สูง) : 1.50*1.50 จำนวน : 1 ชุด ชนิดเครื่องยกบาน : -
 อาคารบังคับน้ำ : มี
 ระบบส่งน้ำ : มี ลักษณะคลอง : คลองดิน ขนาดท้องคลองกว้าง : 2.00 เมตร ความยาวประมาณ : 1.50 กิโลเมตรเมตร

ข้อมูลประวัติการซ่อม

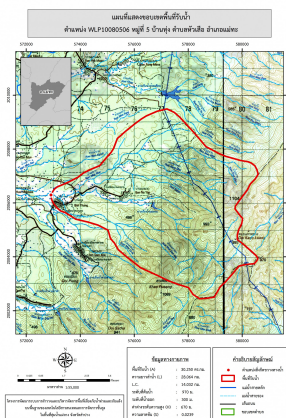
ปี พ.ศ.	รายการซ่อม	หน่วยงาน	หมายเหตุ
2560	ซ่อมแซมฝาย	กพผ.งอกงทูน๗	
2565	ซ่อมแซมคลองส่งน้ำ(ถูกกัดเซาะ)	อบต.	

ผลการตรวจสอบสภาพฝาย

สภาพฝายของแต่ละองค์ประกอบ (Element)

1. ส่วนป้องกันเหนือน้ำ : <input type="checkbox"/> ใช้งานได้ดี <input type="checkbox"/> ปานกลาง <input type="checkbox"/> ทรุดโทรม	ตะกอนมีน้อย	2. ส่วนเหนือน้ำ : <input type="checkbox"/> ใช้งานได้ดี <input type="checkbox"/> ปานกลาง <input type="checkbox"/> ทรุดโทรม	ตะกอนมีปานกลาง
3. ส่วนควบคุมน้ำ : <input checked="" type="checkbox"/> ใช้งานได้ดี <input type="checkbox"/> ปานกลาง <input type="checkbox"/> ทรุดโทรม		4. ส่วนท้ายน้ำ : <input checked="" type="checkbox"/> ใช้งานได้ดี <input type="checkbox"/> ปานกลาง <input type="checkbox"/> ทรุดโทรม	ตะกอนมีน้อย
			
5. ส่วนป้องกันท้ายน้ำ : <input type="checkbox"/> ใช้งานได้ดี <input type="checkbox"/> ปานกลาง <input type="checkbox"/> ทรุดโทรม	ตะกอนมีน้อย	6. ระบบส่งน้ำ : <input checked="" type="checkbox"/> ใช้งานได้ดี <input type="checkbox"/> ปานกลาง <input type="checkbox"/> ทรุดโทรม	ตะกอนมีน้อย
			

พื้นที่รับน้ำของฝายและข้อมูลประกอบ **สภาพโดยรวมของฝายและแนวทางแก้ไขปรับปรุงเบื้องต้น**

	<p>ข้อมูลพื้นที่รับน้ำของฝาย</p> <p>A = 30.25 ตารางกิโลเมตร L = 28.06 กิโลเมตร LC = 14.03 กิโลเมตร H = 670 เมตร s = 0.02 Return period = 100 ปี อัตราการไหลสูงสุด = 67.66 ลบ.ม./วินาที</p>	<p>สภาพโดยรวมของฝาย</p> <p>"เป็นฝาย มข.2527 มีองค์ประกอบ 3 ส่วน คือ ส่วนควบคุมน้ำ ส่วนท้ายน้ำ และระบบส่งน้ำ มีสภาพดังนี้ ส่วนควบคุมน้ำ : มีการกัดเซาะน้อย มีตะกอนบริเวณหน้าฝายปานกลาง มีวัชพืชขึ้นน้อย มีเศษไม้มาติดบริเวณส่วนควบคุมน้ำ และส่วนท้ายน้ำค่อนข้างมาก ส่วนท้ายน้ำ : มีการกัดเซาะน้อย สภาพโดยรวมปกติสามารถใช้งานได้มีวัชพืชขึ้นปานกลาง ระบบส่งน้ำ : มีการกัดเซาะ และทรุดตัวน้อย สภาพโดยรวมปกติสามารถใช้งานได้มีวัชพืชขึ้นน้อย"</p> <p>แนวทางแก้ไขปรับปรุงเบื้องต้น</p> <p>ตัวฝายโดยรวมมีสภาพยังใช้งานได้ ควรกำจัดเศษไม้ และสิ่งปฏิกูลที่มาติดบริเวณตัวฝายออก และวางแผนการขุดลอก และกำจัดวัชพืชตามระยะเวลาที่เหมาะสมของพื้นที่</p>
-------------------------------------------------------------------------------------	---------------------------------------------------------------------------------------------------------------------------------------------------------------------------------------------------------------------------------------------------------------------------------------------------------------------------------------------------------	------------------------------------------------------------------------------------------------------------------------------------------------------------------------------------------------------------------------------------------------------------------------------------------------------------------------------------------------------------------------------------------------------------------------------------------------------------------------------------------------------------------------------------------------------------------------------------------------------------------------------------------------------------