







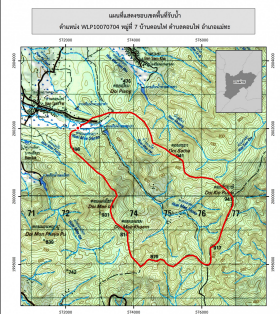
ชื่อฝาย ชื่อลำน้ำ ห้วยแม่สะเปา ลำน้ำสาขาของ แม่น้ำจาง ประเภทลำน้ำ ลำห้วย วันที่สำรวจ 24 พ.ค. 66
 หมู่บ้าน หมู่ที่ 7 ดอนไฟ ตำบล ดอนไฟ อำเภอ แม่ทะ จังหวัด ลำปาง
 ก่อสร้าง เมื่อปี พ.ศ. อายุฝาย มากกว่า 30 ปี หน่วยงานรับผิดชอบ อบต.ดอนไฟ ออกแบบเอง

พิกัดฝาย			
X(UTM)	572378	Y(UTM)	2002003

ลักษณะทั่วไป			
ประเภทของสันฝาย : ฝายสันกว้าง	ความสูงสันฝาย : 1.00 เมตร	ความยาวสันฝาย : 6.00 เมตร	
ประตูระบายน้ำ : ไม่มี	ชนิดบานประตู : -	ขนาด (กว้าง*สูง) : -	จำนวน : - ชุด ชนิดเครื่องยกบาน : -
อาคารบังคับน้ำ : มี	แบบเปิด : ฝั้งซ้าย	ชนิดบานประตู : -	ชนิดเครื่องยกบาน :-
ระบบส่งน้ำ : มี	ลักษณะคลอง : คลองตาดคอนกรีต	ขนาดท้องคลองกว้าง : 0.50 เมตร	ความยาวประมาณ : 1.00 กิโลเมตรเมตร
ข้อมูลประวัติการซ่อม			
ปี พ.ศ.	รายการซ่อม	หน่วยงาน	หมายเหตุ
2564	ก่อสร้างคลองส่งน้ำคอนกรีตเสริมเหล็ก	อบต.ดอนไฟ	

ผลการตรวจสอบสภาพฝาย

สภาพฝายของแต่ละองค์ประกอบ (Element)			
1. ส่วนป้องกันเหนือน้ำ : <input type="checkbox"/> ใช้งานได้ดี <input type="checkbox"/> ปานกลาง <input type="checkbox"/> ทรุดโทรม	ตะกอนมีมาก	2. ส่วนเหนือน้ำ : <input checked="" type="checkbox"/> ใช้งานได้ดี <input type="checkbox"/> ปานกลาง <input type="checkbox"/> ทรุดโทรม	ตะกอนมีมาก
3. ส่วนควมคุมน้ำ : <input checked="" type="checkbox"/> ใช้งานได้ดี <input type="checkbox"/> ปานกลาง <input type="checkbox"/> ทรุดโทรม	ตะกอนมีปานกลาง	4. ส่วนท้ายน้ำ : <input checked="" type="checkbox"/> ใช้งานได้ดี <input type="checkbox"/> ปานกลาง <input type="checkbox"/> ทรุดโทรม	ตะกอนมีปานกลาง
			
5. ส่วนป้องกันท้ายน้ำ : <input type="checkbox"/> ใช้งานได้ดี <input type="checkbox"/> ปานกลาง <input type="checkbox"/> ทรุดโทรม	ตะกอนมีปานกลาง	6. ระบบส่งน้ำ : <input checked="" type="checkbox"/> ใช้งานได้ดี <input type="checkbox"/> ปานกลาง <input type="checkbox"/> ทรุดโทรม	ตะกอนมีน้อย
			

พื้นที่รับน้ำของฝายและข้อมูลประกอบ	สภาพโดยรวมของฝายและแนวทางแก้ไขปรับปรุงเบื้องต้น
 <p>ข้อมูลพื้นที่รับน้ำของฝาย</p> <p>A = 11.93 ตารางกิโลเมตร</p> <p>L = 11.76 กิโลเมตร</p> <p>LC = 5.88 กิโลเมตร</p> <p>H = 610 เมตร</p> <p>s = 0.05</p> <p>c = 0.1</p> <p>I = 70 มิลลิเมตร/ชั่วโมง</p> <p>Return period = 100 ปี</p> <p>อัตราการไหลสูงสุด = 23.22 ลบ.ม./วินาที</p>	<p>สภาพโดยรวมของฝาย</p> <p>ไม่สามารถมองเห็นตัวฝายได้เนื่องจากมีวัชพืชขึ้นปกคลุมหนาแน่น</p> <p>แนวทางแก้ไขปรับปรุงเบื้องต้น</p> <p>ไม่สามารถมองเห็นสภาพฝายได้ตั้งนั้นจึงควรขุดลอกและกำจัดวัชพืชเพื่อตรวจสอบสภาพฝายหากมีความเสียหายจึงทำการปรับปรุงมีตะกอนหน้าฝายมากควรได้รับการขุดลอกและวางมาตรการขุดลอก กำจัดวัชพืชตามระยะเวลาที่เหมาะสมของพื้นที่</p>