





ชื่อฝาย ชื่อลำน้ำ ห้วยแม่เอียง ลำน้ำสาขาของ ห้วยแม่สะเปา/แม่น้ำจาง ประเภทลำน้ำ ลำห้วย วันที่สำรวจ 23 พ.ค. 66


หมู่บ้าน หมู่ที่ 6 เอียง ตำบล ดอนโพ อำเภอ แม่ทะ จังหวัด ลำปาง

ก่อสร้าง เมื่อปี พ.ศ. 2566 อายุฝาย หน่วยงานรับผิดชอบ อบต.ดอนโพ ออกแบบเอง

พิกัดฝาย			
X(UTM)	570166	Y(UTM)	2001555
ลักษณะทั่วไป			
ประเภทของสันฝาย : ฝายสันกว้าง	ความสูงสันฝาย : - เมตร	ความยาวสันฝาย : - เมตร	
ประตูระบายน้ำ : ไม่มี	ชนิดบานประตู : -	ขนาด (กว้าง*สูง) : -	จำนวน : - ชุด ชนิดเครื่องยกบาน : -
อาคารบังคับน้ำ : ไม่มี			
ระบบส่งน้ำ : มี	ลักษณะคลอง : คลองตาดคอนกรีต	ขนาดท้องคลองกว้าง : - เมตร	ความยาวประมาณ : - กิโลเมตรเมตร
ข้อมูลประวัติการซ่อม			
ปี พ.ศ.	รายการซ่อม	หน่วยงาน	หมายเหตุ

ผลการตรวจสอบสภาพฝาย

สภาพฝายของแต่ละองค์ประกอบ (Element)			
1. ส่วนป้องกันเหนือน้ำ : <input checked="" type="checkbox"/> ใช้งานได้ดี <input type="checkbox"/> ปานกลาง <input type="checkbox"/> ทรุดโทรม	ตะกอนมีน้อย	2. ส่วนเหนือน้ำ : <input checked="" type="checkbox"/> ใช้งานได้ดี <input type="checkbox"/> ปานกลาง <input type="checkbox"/> ทรุดโทรม	ตะกอนมีน้อย
3. ส่วนควมคุมน้ำ : <input checked="" type="checkbox"/> ใช้งานได้ดี <input type="checkbox"/> ปานกลาง <input type="checkbox"/> ทรุดโทรม		4. ส่วนท้ายน้ำ : <input checked="" type="checkbox"/> ใช้งานได้ดี <input type="checkbox"/> ปานกลาง <input type="checkbox"/> ทรุดโทรม	ตะกอนมีน้อย
			
5. ส่วนป้องกันท้ายน้ำ : <input checked="" type="checkbox"/> ใช้งานได้ดี <input type="checkbox"/> ปานกลาง <input type="checkbox"/> ทรุดโทรม	ตะกอนมีน้อย	6. ระบบส่งน้ำ : <input checked="" type="checkbox"/> ใช้งานได้ดี <input type="checkbox"/> ปานกลาง <input type="checkbox"/> ทรุดโทรม	ตะกอนมีน้อย

พื้นที่รับน้ำของฝายและข้อมูลประกอบ	สภาพโดยรวมของฝายและแนวทางแก้ไขปรับปรุงเบื้องต้น
 <p>ข้อมูลพื้นที่รับน้ำของฝาย</p> <p>A = 7.21 ตารางกิโลเมตร</p> <p>L = 8.94 กิโลเมตร</p> <p>LC = 4.47 กิโลเมตร</p> <p>H = 460 เมตร</p> <p>s = 0.05</p> <p>c = 0.1</p> <p>l = 85 มิลลิเมตร/ชั่วโมง</p> <p>Return period = 100 ปี</p> <p>อัตราการไหลสูงสุด = 17.05 ลบ.ม./วินาที</p>	<p>สภาพโดยรวมของฝาย</p> <p>เป็นฝายที่ก่อสร้างโดยกรมพัฒนาที่ดิน อยู่ระหว่างการก่อสร้างเป็นการก่อสร้างทดแทนของเดิม</p> <p>แนวทางแก้ไขปรับปรุงเบื้องต้น</p> <p>อยู่ระหว่างการก่อสร้าง</p>