



ชื่อฝาย ชื่อลำน้ำ ห้วยแม่บ่อม ลำน้ำสาขาของ แม่ะ/แม่ลำจาง ประเภทลำน้ำ ลำห้วย วันที่สำรวจ 18 พ.ค. 66
 หมู่บ้าน หมู่ที่ 1 บ่อม ตำบล บ้านบ่อม อำเภอ แม่ทะ จังหวัด ลำปาง
 ก่อสร้าง เมื่อปี พ.ศ. อายุฝาย มากกว่า 30 ปี หน่วยงานรับผิดชอบ อบต.บ้านบ่อม ออกแบบเอง

พิกัดฝาย			
X(UTM)	552542	Y(UTM)	1997662









ลักษณะทั่วไป

ประเภทของสันฝาย : ฝายไหลตกตรง ความสูงสันฝาย : 1.50 เมตร ความยาวสันฝาย : 6.00 เมตร
 ประตุน้ำ : ไม่มี ชนิดบานประตู : - ขนาด (กว้าง*สูง) : - จำนวน : - ชุด ชนิดเครื่องยกบาน : -
 อาคารบังคับน้ำ : มี
 ระบบส่งน้ำ : มี ลักษณะคลอง : - ขนาดท้องคลองกว้าง : 0.30 เมตร ความยาวประมาณ : 1.50 กิโลเมตรเมตร
 ข้อมูลประวัติการซ่อม

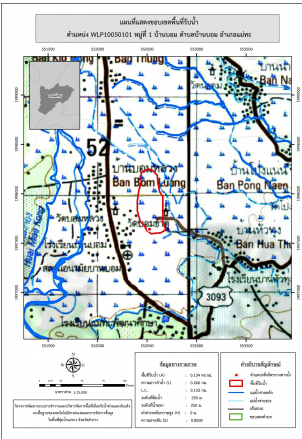
ปี พ.ศ.	รายการซ่อม	หน่วยงาน	หมายเหตุ
2565	ทางข้ามท้ายฝาย	อบต.บ้านบ่อม	

ผลการตรวจสอบสภาพฝาย

สภาพฝายของแต่ละองค์ประกอบ (Element)

1. ส่วนป้องกันเหนือหน้า : <input type="checkbox"/> ใช้งานได้ดี <input type="checkbox"/> ปานกลาง <input type="checkbox"/> ทรุดโทรม	ตะกอนมีปานกลาง	2. ส่วนเหนือหน้า : <input type="checkbox"/> ใช้งานได้ดี <input type="checkbox"/> ปานกลาง <input type="checkbox"/> ทรุดโทรม	ตะกอนมีมาก
3. ส่วนควบคุมน้ำ : <input checked="" type="checkbox"/> ใช้งานได้ดี <input type="checkbox"/> ปานกลาง <input type="checkbox"/> ทรุดโทรม	ตะกอนมีน้อย	4. ส่วนท้ายน้ำ : <input checked="" type="checkbox"/> ใช้งานได้ดี <input type="checkbox"/> ปานกลาง <input type="checkbox"/> ทรุดโทรม	ตะกอนมีน้อย
			
5. ส่วนป้องกันท้ายน้ำ : <input checked="" type="checkbox"/> ใช้งานได้ดี <input type="checkbox"/> ปานกลาง <input type="checkbox"/> ทรุดโทรม	ตะกอนมีน้อย	6. ระบบส่งน้ำ : <input checked="" type="checkbox"/> ใช้งานได้ดี <input type="checkbox"/> ปานกลาง <input type="checkbox"/> ทรุดโทรม	ตะกอนมีน้อย
			

พื้นที่รับน้ำของฝายและข้อมูลประกอบ

 <p>ข้อมูลพื้นที่รับน้ำของฝาย $A = 0.13$ ตารางกิโลเมตร $L = 0.27$ กิโลเมตร $LC = 0.13$ กิโลเมตร $H = 20$ เมตร $s = 0.08$ $c = 0.1$ $I = 100$ มิลลิเมตร/ชั่วโมง $\text{Return period} = 100$ ปี อัตราการไหลสูงสุด = 0.37 ลบ.ม./วินาที</p>	<p>สภาพโดยรวมของฝาย เป็นฝายในความรับผิดชอบของ อบต.จางเหนือได้รับโอนจากหน่วยงานตามภารกิจไม่ทราบหน่วยงาน มีองค์ประกอบ และสภาพฝายดังนี้ ส่วนควบคุมน้ำ : มีการกัดเซาะ ทรุดตัว และแตกร่วนน้อย ยังสามารถใช้งานได้ มีวัชพืชขึ้นน้อย มีตะกอนมากเนื่องจากไม่สามารถระบายออกทางท้ายน้ำได้ ส่วนท้ายน้ำ : ไม่สามารถมองเห็นได้เนื่องจากมีการก่อสร้างทางข้ามกีดขวางทางน้ำ ระบบส่งน้ำ : สภาพโดยรวมปกติสามารถใช้งานได้มีวัชพืชขึ้นน้อย แนวทางแก้ไขปรับปรุงเบื้องต้น ตัวฝายยังสามารถใช้งานได้ แต่เนื่องจากสภาพที่ค่อนข้างเก่า และทรุดโทรมไม่เหมาะกับการปรับปรุงซ่อมแซม สามารถใช้งานต่อไปได้จนกว่าจะหมดสภาพ หลังจากนั้นจึงรื้อถอน และก่อสร้างใหม่ในรูปแบบ และขนาดที่เหมาะสม ควรวางมาตรการขุดลอก และกำจัดวัชพืชตามระยะเวลาที่เหมาะสมของพื้นที่ หมายเหตุ ข้อมูลใช้เพื่อการศึกษาวางแผน ไม่สามารถใช้อ้างอิงทางกฎหมายและคดีความ</p>
---	---