















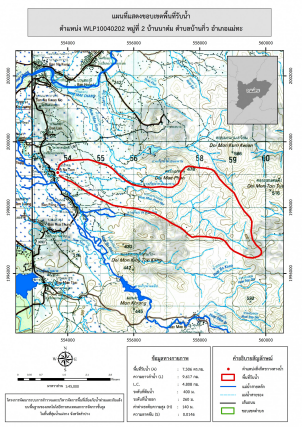
ชื่อฝาย ชื่อลำน้ำ ห้วยแม่ฮีบ ลำน้ำสาขาของ ห้วยแม่วะ/แม่จาง ประเภทลำน้ำ ลำห้วย วันที่สำรวจ 12 พ.ค. 66  
 หมู่บ้าน หมู่ที่ 2 นาคัม ตำบล บ้านกิว อำเภอ แม่ทะ จังหวัด ลำปาง  
 ก่อสร้าง เมื่อปี พ.ศ. 2542 อายุฝาย 24 หน่วยงานรับผิดชอบ อบต.บ้านกิว ไซ้แบบมาตรฐาน : กรมชลประทาน

พิกัดฝาย			
X(UTM)	553720	Y(UTM)	1999042

ลักษณะทั่วไป			
ประเภทของสันฝาย : ฝายสันกว้าง	ความสูงสันฝาย : 1.50 เมตร	ความยาวสันฝาย : 8.00 เมตร	
ประตูระบายน้ำ : มี	ชนิดบานประตู : บานตรง	ขนาด (กว้าง*สูง) : 1.80*1.50	จำนวน : 1 ชุด ชนิดเครื่องยกบาน : -
อาคารบังคับน้ำ : ไม่มี			
ระบบส่งน้ำ : ไม่มี	ลักษณะคลอง : -	ขนาดท่อคลองกว้าง : - เมตร	ความยาวประมาณ : - กิโลเมตรเมตร
ข้อมูลประวัติการซ่อม			
ปี พ.ศ.	รายการซ่อม	หน่วยงาน	หมายเหตุ

## ผลการตรวจสอบสภาพฝาย

สภาพฝายของแต่ละองค์ประกอบ (Element)			
1. ส่วนป้องกันเหนือน้ำ : <input checked="" type="checkbox"/> ใช้งานได้ดี <input type="checkbox"/> ปานกลาง <input type="checkbox"/> ทรุดโทรม	ตะกอนมีปานกลาง	2. ส่วนเหนือน้ำ : <input checked="" type="checkbox"/> ใช้งานได้ดี <input type="checkbox"/> ปานกลาง <input type="checkbox"/> ทรุดโทรม	ตะกอนมีปานกลาง
			
3. ส่วนควบคุมน้ำ : <input checked="" type="checkbox"/> ใช้งานได้ดี <input type="checkbox"/> ปานกลาง <input type="checkbox"/> ทรุดโทรม	ตะกอนมีน้อย	4. ส่วนท้ายน้ำ : <input checked="" type="checkbox"/> ใช้งานได้ดี <input type="checkbox"/> ปานกลาง <input type="checkbox"/> ทรุดโทรม	ตะกอนมีน้อย
			
5. ส่วนป้องกันท้ายน้ำ : <input checked="" type="checkbox"/> ใช้งานได้ดี <input type="checkbox"/> ปานกลาง <input type="checkbox"/> ทรุดโทรม	ตะกอนมีน้อย	6. ระบบส่งน้ำ : <input type="checkbox"/> ใช้งานได้ดี <input type="checkbox"/> ปานกลาง <input type="checkbox"/> ทรุดโทรม	
			

พื้นที่รับน้ำของฝายและข้อมูลประกอบ	สภาพโดยรวมของฝายและแนวทางแก้ไขปรับปรุงเบื้องต้น
 <p>ข้อมูลพื้นที่รับน้ำของฝาย            A = 7.31 ตารางกิโลเมตร            L = 9.62 กิโลเมตร            LC = 4.81 กิโลเมตร            H = 140 เมตร            s = 0.01            c = 0.1            I = 65 มิลลิเมตร/ชั่วโมง            Return period = 100 ปี            อัตราการไหลสูงสุด = 13.2 ลบ.ม./วินาที</p>	<p>สภาพโดยรวมของฝาย</p> <p>"เป็นฝาย คสล. ในความรับผิดชอบของ อบต.บ้านกิว ได้รับการถ่ายโอนจากกรมชลประทาน มีองค์ประกอบ และสภาพฝายดังนี้ ส่วน Protection เหนือน้ำ : ไม่สามารถมองเห็นได้ ส่วนเหนือน้ำ : มีสภาพปกติสามารถใช้งานได้ มีวัชพืชขึ้นปานกลาง มีตะกอนปานกลาง ส่วนควบคุมน้ำ : โดยรวมมีสภาพปกติสามารถใช้งานได้ มีวัชพืชขึ้นปานกลาง ส่วนท้ายน้ำ : โดยรวมมีสภาพปกติสามารถใช้งานได้ มีวัชพืชขึ้นปานกลาง ส่วน Protection ท้ายน้ำ : ไม่สามารถมองเห็นได้"</p> <p>แนวทางแก้ไขปรับปรุงเบื้องต้น</p> <p>ตัวฝายมีสภาพปกติสามารถใช้งานได้ แต่ปกคลุมด้วยวัชพืช และตะกอนค่อนข้างมากควรได้รับการขุดลอกกำจัดวัชพืช และควรวางแผนการขุดลอก และกำจัดวัชพืชตามระยะเวลาที่เหมาะสมของพื้นที่</p>