



ชื่อฝาย อ่องสี ชื่อลำน้ำ อ่องสี ลำน้ำสาขาของ แม่น้ำจาง ประเภทลำน้ำ ลำห้วย วันที่สำรวจ 9 พ.ค. 66  
 หมู่บ้าน หมู่ที่ 1 นากว้าว ตำบล ป่าตัน อำเภอ แม่ทะ จังหวัด ลำปาง  
 ก่อสร้าง เมื่อปี พ.ศ. 2563 อายุฝาย 3 หน่วยงานรับผิดชอบ การไฟฟ้าฝายผลิต ไซ้แบบมาตรฐาน : มข.2527

พิกัดฝาย			
X(UTM)	553879	Y(UTM)	2002046





**ลักษณะทั่วไป**

ประเภทของสันฝาย : ฝายไหลตกตรง ความสูงสันฝาย : 1.20 เมตร ความยาวสันฝาย : 10.00 เมตร  
 ประตुरะบายน้ำ : มี ชนิดบานประตู : บานตรง ขนาด (กว้าง\*สูง) : 1.50\*1.50 จำนวน : 5 ชุด ชนิดเครื่องยกบาน : -  
 อาคารบังคับน้ำ : ไม่มี  
 ระบบส่งน้ำ : ไม่มี ลักษณะคลอง : - ขนาดท้องคลองกว้าง : - เมตร ความยาวประมาณ : - กิโลเมตรเมตร

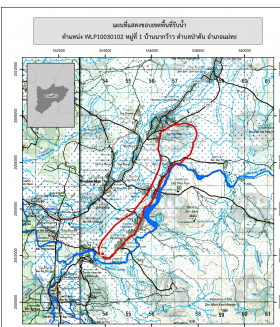
ปี พ.ศ.	รายการซ่อม	หน่วยงาน	หมายเหตุ

**ผลการตรวจสอบสภาพฝาย**

**สภาพฝายของแต่ละองค์ประกอบ (Element)**

1. ส่วนป้องกันเหนือน้ำ : <input type="checkbox"/> ใช้งานได้ดี <input type="checkbox"/> ปานกลาง <input type="checkbox"/> ทรุดโทรม	ตะกอนมีน้อย	2. ส่วนเหนือน้ำ : <input type="checkbox"/> ใช้งานได้ดี <input type="checkbox"/> ปานกลาง <input type="checkbox"/> ทรุดโทรม	ตะกอนมีน้อย
3. ส่วนควบคุมน้ำ : <input type="checkbox"/> ใช้งานได้ดี <input checked="" type="checkbox"/> ปานกลาง <input type="checkbox"/> ทรุดโทรม		4. ส่วนท้ายน้ำ : <input checked="" type="checkbox"/> ใช้งานได้ดี <input type="checkbox"/> ปานกลาง <input type="checkbox"/> ทรุดโทรม	ตะกอนมีน้อย
			
5. ส่วนป้องกันท้ายน้ำ : <input type="checkbox"/> ใช้งานได้ดี <input type="checkbox"/> ปานกลาง <input type="checkbox"/> ทรุดโทรม	ตะกอนมีน้อย	6. ระบบส่งน้ำ : <input type="checkbox"/> ใช้งานได้ดี <input type="checkbox"/> ปานกลาง <input type="checkbox"/> ทรุดโทรม	

**พื้นที่รับน้ำของฝายและข้อมูลประกอบ**      **สภาพโดยรวมของฝายและแนวทางแก้ไขปรับปรุงเบื้องต้น**

 <p>ข้อมูลพื้นที่รับน้ำของฝาย</p> <p>A = 4.81 ตารางกิโลเมตร</p> <p>L = 7.47 กิโลเมตร</p> <p>LC = 3.74 กิโลเมตร</p> <p>H = 30 เมตร</p> <p>s = 0</p> <p>c = 0.1</p> <p>I = 45 มิลลิเมตร/ชั่วโมง</p> <p>Return period = 100 ปี</p> <p>อัตราการไหลสูงสุด = 6.02 ลบ.ม./วินาที</p>	<p><b>สภาพโดยรวมของฝาย</b></p> <p>เป็นฝาย มข.2527 ในความรับผิดชอบของ กพผ. ก่อสร้างเมื่อ ปี พ.ศ. 2563 แต่มีการก่อดักช่องระบายน้ำทั้งหมดทำให้ไม่สามารถระบายน้ำได้อย่างเต็มศักยภาพเกิดการกัดเซาะทำให้คันฝายขาดทางเทศบาลได้ซ่อมและปรับปรุงคันดินดังกล่าวแล้วแต่ยังไม่เปิดช่องระบายน้ำที่ก่อดักไว้</p> <p><b>แนวทางแก้ไขปรับปรุงเบื้องต้น</b></p> <p>ควรเปิดช่องที่ก่อดักประตुरะบายน้ำไว้เพื่อช่วยระบายน้ำในช่วงน้ำหลากหากปล่อยไว้อาจเกิดการกัดเซาะคันดินขาดอีกได้หรือให้ติดตั้งประตुरะบายน้ำแบบเครื่องกว้านคันชักทดแทนการก่อดัก</p>
---	---