







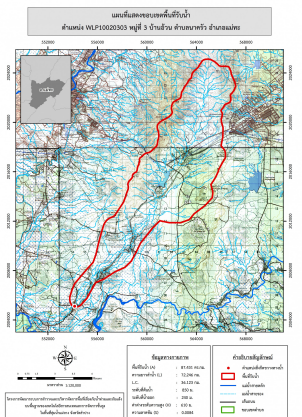


ชื่อฝาย หลังอำเภอ ชื่อลำน้ำ ห้วยแม่ทะ ลำน้ำสาขาของ แม่น้ำจาง ประเภทลำน้ำ ลำห้วย วันที่สำรวจ 9 พ.ค. 66  
 หมู่บ้าน หมู่ที่ 3 อ้วน ตำบล นาครี อำเภอ แม่ทะ จังหวัด ลำปาง  
 ก่อสร้าง เมื่อปี พ.ศ. อายุฝาย มากกว่า 20 ปี หน่วยงานรับผิดชอบ เทศบาลตำบลป่าตั้นนาครี ใช้แบบมาตรฐาน : มข.2527

| พิกัดฝาย                    |   |                              |                                    |
|-----------------------------|---|------------------------------|------------------------------------|
| X(UTM)                      | 554151                                      | Y(UTM)                       | 2005093                            |
| ลักษณะทั่วไป                |   |                              |                                    |
| ประเภทของสันฝาย : ฝายสันนมน | ความสูงสันฝาย : 1.80 เมตร                   | ความยาวสันฝาย : 21.00 เมตร   |                                    |
| ประตูระบายน้ำ : มี          | ชนิดบานประตู : บานตรง                       | ขนาด (กว้าง*สูง) : 1.80*1.80 | จำนวน : 2 ชุด ชนิดเครื่องยกบาน : - |
| อาคารบังคับน้ำ : ไม่มี      |   |                              |                                    |
| ระบบส่งน้ำ : ไม่มี          | ลักษณะคลอง : -                              | ขนาดท้องคลองกว้าง : - เมตร   | ความยาวประมาณ : - กิโลเมตรเมตร     |
| ข้อมูลประวัติการซ่อม        |   |                              |                                    |
| ปี พ.ศ.                     | รายการซ่อม                                  | หน่วยงาน                     | หมายเหตุ                           |
| 2555                        | ปรับปรุงซ่อมแซมฝายจาก มข.2527 เป็นฝายสันนมน | เทศบาลตำบลป่าตั้นนาครี       |                                    |

## ผลการตรวจสอบสภาพฝาย

| สภาพฝายของแต่ละองค์ประกอบ (Element)  |   |   |   |
|--|---|---|---|
| 1. ส่วนป้องกันเหนือน้ำ : <input type="checkbox"/> ใช้งานได้ดี <input type="checkbox"/> ปานกลาง <input type="checkbox"/> ทรุดโทรม           | ตะกอนมีน้อย   | 2. ส่วนเหนือน้ำ : <input type="checkbox"/> ใช้งานได้ดี <input type="checkbox"/> ปานกลาง <input type="checkbox"/> ทรุดโทรม           | ตะกอนมีน้อย   |
| 3. ส่วนควบคุมน้ำ : <input checked="" type="checkbox"/> ใช้งานได้ดี <input type="checkbox"/> ปานกลาง <input type="checkbox"/> ทรุดโทรม      |   | 4. ส่วนท้ายน้ำ : <input checked="" type="checkbox"/> ใช้งานได้ดี <input type="checkbox"/> ปานกลาง <input type="checkbox"/> ทรุดโทรม | ตะกอนมีน้อย   |
|   |  |   |  |
| 5. ส่วนป้องกันท้ายน้ำ : <input checked="" type="checkbox"/> ใช้งานได้ดี <input type="checkbox"/> ปานกลาง <input type="checkbox"/> ทรุดโทรม | ตะกอนมีน้อย   | 6. ระบบส่งน้ำ : <input type="checkbox"/> ใช้งานได้ดี <input type="checkbox"/> ปานกลาง <input type="checkbox"/> ทรุดโทรม             |   |
|   |  |   |   |

| พื้นที่รับน้ำของฝายและข้อมูลประกอบ  | สภาพโดยรวมของฝายและแนวทางแก้ไขปรับปรุงเบื้องต้น  |
|---|--|
|  <p>ข้อมูลพื้นที่รับน้ำของฝาย</p> <p>A = 87.43 ตารางกิโลเมตร<br/>           L = 72.25 กิโลเมตร<br/>           LC = 36.12 กิโลเมตร<br/>           H = 610 เมตร<br/>           s = 0.01<br/>           Return period = 100 ปี<br/>           อัตราการไหลสูงสุด = 132.08 ลบ.ม./วินาที</p> | <p>สภาพโดยรวมของฝาย</p> <p>เป็นฝาย คสล. ได้รับการปรับปรุงจากฝาย มข.2527 ในความรับผิดชอบของเทศบาลตำบลนาครี มีสภาพดังนี้</p> <p>ส่วนควบคุมน้ำ : สภาพโดยรวมปกติสามารถใช้งานได้มีวัชพืชขึ้นน้อย</p> <p>ส่วนท้ายน้ำ : สภาพโดยรวมปกติสามารถใช้งานได้มีวัชพืชขึ้นน้อย</p> <p>แนวทางแก้ไขปรับปรุงเบื้องต้น</p> <p>โดยรวมตัวฝายมีสภาพปกติสามารถใช้งานได้ ควรวางแผนการขุดลอกกำจัดวัชพืชตามระยะเวลาที่เหมาะสมของพื้นที่</p> |