









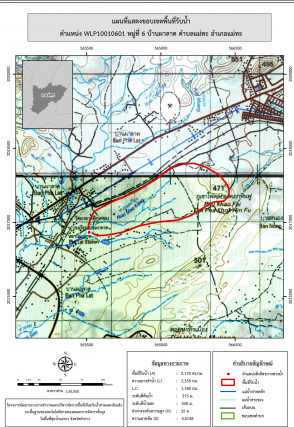
ชื่อฝาย ชื่อลำน้ำ ห้วยแม่เกี้ยงน้อย ลำน้ำสาขาของ ห้วยแม่ทะ/แม่จาง ประเภทลำน้ำ ลำห้วย วันที่สำรวจ 10 พ.ค. 66
 หมู่บ้าน หมู่ที่ 6 ผาลาด ตำบล แม่ทะ อำเภอ แม่ทะ จังหวัด ลำปาง
 ก่อสร้าง เมื่อปี พ.ศ. อายุฝาย มากกว่า 10 ปี หน่วยงานรับผิดชอบ เทศบาลตำบลแม่ทะ ออกแบบเอง

พิกัดฝาย			
X(UTM)	563559	Y(UTM)	2016812

ลักษณะทั่วไป			
ประเภทของสันฝาย : ฝายสันมน	ความสูงสันฝาย : 1.20 เมตร	ความยาวสันฝาย : 7.00 เมตร	
ประตูระบายน้ำ : มี	ชนิดบานประตู : บานตรง	ขนาด (กว้าง*สูง) : 1.20*1.20	จำนวน : 1 ชุด ชนิดเครื่องยกบาน : -
อาคารบังคับน้ำ : ไม่มี			
ระบบส่งน้ำ : ไม่มี	ลักษณะคลอง : -	ขนาดท้องคลองกว้าง : - เมตร	ความยาวประมาณ : - กิโลเมตรเมตร
ข้อมูลประวัติการซ่อม			
ปี พ.ศ.	รายการซ่อม	หน่วยงาน	หมายเหตุ

ผลการตรวจสอบสภาพฝาย

สภาพฝายของแต่ละองค์ประกอบ (Element)			
1. ส่วนป้องกันเหนือน้ำ : <input type="checkbox"/> ใช้งานได้ดี <input type="checkbox"/> ปานกลาง <input type="checkbox"/> ทรุดโทรม	ตะกอนมีน้อย	2. ส่วนเหนือน้ำ : <input checked="" type="checkbox"/> ใช้งานได้ดี <input type="checkbox"/> ปานกลาง <input type="checkbox"/> ทรุดโทรม	ตะกอนมีน้อย
		 	
3. ส่วนควบคุมน้ำ : <input checked="" type="checkbox"/> ใช้งานได้ดี <input type="checkbox"/> ปานกลาง <input type="checkbox"/> ทรุดโทรม		4. ส่วนท้ายน้ำ : <input checked="" type="checkbox"/> ใช้งานได้ดี <input type="checkbox"/> ปานกลาง <input type="checkbox"/> ทรุดโทรม	ตะกอนมีน้อย
 		 	
5. ส่วนป้องกันท้ายน้ำ : <input type="checkbox"/> ใช้งานได้ดี <input type="checkbox"/> ปานกลาง <input type="checkbox"/> ทรุดโทรม	ตะกอนมีน้อย	6. ระบบส่งน้ำ : <input type="checkbox"/> ใช้งานได้ดี <input type="checkbox"/> ปานกลาง <input type="checkbox"/> ทรุดโทรม	

พื้นที่รับน้ำของฝายและข้อมูลประกอบ	สภาพโดยรวมของฝายและแนวทางแก้ไขปรับปรุงเบื้องต้น
 <p>ข้อมูลพื้นที่รับน้ำของฝาย $A = 2.17$ ตารางกิโลเมตร $L = 2.36$ กิโลเมตร $LC = 1.18$ กิโลเมตร $H = 35$ เมตร $s = 0.01$ $c = 0.1$ $I = 110$ มิลลิเมตร/ชั่วโมง Return period = 100 ปี อัตราการไหลสูงสุด = 6.64 ลบ.ม./วินาที</p>	<p>สภาพโดยรวมของฝาย</p> <p>"เป็นฝาย คสล. ในความรับผิดชอบของ เทศบาลตำบลแม่ทะ เมืองค์ประกอบ และสภาพฝายตั้งนี้ ส่วนเหนือน้ำ : มีการกัดเซาะน้อย สภาพโดยรวมปกติสามารถใช้งานได้มีวัชพืชขึ้นน้อย มีตะกอนน้อย ส่วนควบคุมน้ำ : มีสภาพโดยรวมปกติสามารถใช้งานได้มีวัชพืชขึ้นน้อย ส่วนท้ายน้ำ : มีสภาพโดยรวมปกติสามารถใช้งานได้มีวัชพืชขึ้นน้อย "</p> <p>แนวทางแก้ไขปรับปรุงเบื้องต้น</p> <p>โดยรวมตัวฝายมีสภาพปกติสามารถใช้งานได้ ควรวางมาตรการขุดลอก กำจัดวัชพืชตามระยะเวลาที่เหมาะสมของพื้นที่</p>