








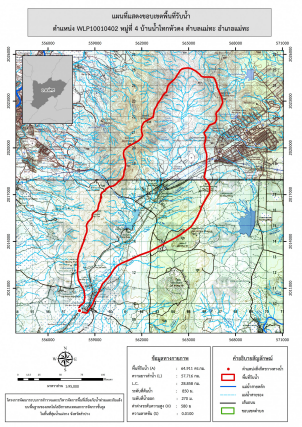


ชื่อฝาย **ชื่อลำน้ำ** **ห้วยแม่ทะ** **ลำน้ำสาขาของ** **แม่น้ำจาง** **ประเภทลำน้ำ** **ลำห้วย** **วันที่สำรวจ** 10 พ.ค. 66
หมู่บ้าน หมู่ที่ 4 **น้ำโทกหัวดง** **ตำบล** **แม่ทะ** **อำเภอ** **แม่ทะ** **จังหวัด** **ลำปาง**
ก่อสร้าง เมื่อปี พ.ศ. 2563 **อายุฝาย** 3 **หน่วยงานรับผิดชอบ** เทศบาลตำบลแม่ทะ **ออกแบบเอง**

พิกัดฝาย			
X(UTM)	558014	Y(UTM)	2009582
ลักษณะทั่วไป			
ประเภทของสันฝาย : ฝายสันมน	ความสูงสันฝาย : 1.50 เมตร	ความยาวสันฝาย : 11.00 เมตร	
ประตูระบายน้ำ : มี	ชนิดบานประตู : บานตรง	ขนาด (กว้าง*สูง) : 1.00*1.50	จำนวน : 1 ชุด ชนิดเครื่องยกบาน : -
อาคารบังคับน้ำ : ไม่มี			
ระบบส่งน้ำ : ไม่มี	ลักษณะคลอง : -	ขนาดท้องคลองกว้าง : - เมตร	ความยาวประมาณ : - กิโลเมตรเมตร
ข้อมูลประวัติการซ่อม			
ปี พ.ศ.	รายการซ่อม	หน่วยงาน	หมายเหตุ

ผลการตรวจสอบสภาพฝาย

สภาพฝายของแต่ละองค์ประกอบ (Element)			
1. ส่วนป้องกันเหนือน้ำ : <input type="checkbox"/> ใช้งานได้ดี <input type="checkbox"/> ปานกลาง <input type="checkbox"/> ทรุดโทรม	ตะกอนมีน้อย	2. ส่วนเหนือน้ำ : <input checked="" type="checkbox"/> ใช้งานได้ดี <input type="checkbox"/> ปานกลาง <input type="checkbox"/> ทรุดโทรม	ตะกอนมีน้อย
			
3. ส่วนควบคุมน้ำ : <input checked="" type="checkbox"/> ใช้งานได้ดี <input type="checkbox"/> ปานกลาง <input type="checkbox"/> ทรุดโทรม		4. ส่วนท้ายน้ำ : <input checked="" type="checkbox"/> ใช้งานได้ดี <input type="checkbox"/> ปานกลาง <input type="checkbox"/> ทรุดโทรม	ตะกอนมีน้อย
			
5. ส่วนป้องกันท้ายน้ำ : <input type="checkbox"/> ใช้งานได้ดี <input type="checkbox"/> ปานกลาง <input type="checkbox"/> ทรุดโทรม	ตะกอนมีน้อย	6. ระบบส่งน้ำ : <input type="checkbox"/> ใช้งานได้ดี <input type="checkbox"/> ปานกลาง <input type="checkbox"/> ทรุดโทรม	

พื้นที่รับน้ำของฝายและข้อมูลประกอบ	สภาพโดยรวมของฝายและแนวทางแก้ไขปรับปรุงเบื้องต้น
 <p>ข้อมูลพื้นที่รับน้ำของฝาย A = 64.91 ตารางกิโลเมตร L = 57.72 กิโลเมตร LC = 28.86 กิโลเมตร H = 580 เมตร s = 0.01 Return period = 100 ปี อัตราการไหลสูงสุด = 109.48 ลบ.ม./วินาที</p>	<p>สภาพโดยรวมของฝาย "เป็นฝาย คสล. ในความรับผิดชอบของเทศบาลตำบลแม่ทะ มีองค์ประกอบ และสภาพฝายดังนี้ ส่วน Protection เหนือน้ำ : มีสภาพโดยรวมปกติสามารถใช้งานได้มีวัชพืชขึ้นน้อย ส่วนเหนือน้ำ : มีสภาพโดยรวมปกติสามารถใช้งานได้มีวัชพืชขึ้นน้อย ส่วนควบคุมน้ำ : มีสภาพโดยรวมปกติสามารถใช้งานได้ ส่วนท้ายน้ำ : มีสภาพโดยรวมปกติสามารถใช้งานได้มีวัชพืชขึ้นน้อย" แนวทางแก้ไขปรับปรุงเบื้องต้น โดยรวมตัวฝายมีสภาพปกติสามารถใช้งานได้ ควรวางแผนการขุดลอก กำจัดวัชพืชตามระยะเวลาที่เหมาะสมของพื้นที่</p>