



ชื่อฝาย **ชื่อลำน้ำ** **ห้วยแม่ทะ** **ลำน้ำสาขาของ** **แม่น้ำจาง** **ประเภทลำน้ำ** **ลำห้วย** **วันที่สำรวจ** 15 พ.ค. 66
หมู่บ้าน หมู่ที่ 2 **ท่าแหน** **ตำบล** **แม่ทะ** **อำเภอ** **แม่ทะ** **จังหวัด** **ลำปาง**
ก่อสร้าง เมื่อปี พ.ศ. 2555 **อายุฝาย** 11 **หน่วยงานรับผิดชอบ** เทศบาลตำบลแม่ทะ **ออกแบบเอง**

พิกัดฝาย			
X(UTM)	557213	Y(UTM)	2008347











ลักษณะทั่วไป

ประเภทของสันฝาย : ฝายสันมน
 ความสูงสันฝาย : 2.00 เมตร
 ความยาวสันฝาย : 10.00 เมตร
 ประตูระบายน้ำ : มี
 ชนิดบานประตู : บานตรง
 ขนาด (กว้าง*สูง) : 1.00*2.00
 จำนวน : 1 ชุด
 ชนิดเครื่องยกบาน : -
 อาคารบังคับน้ำ : ไม่มี
 ระบบส่งน้ำ : ไม่มี
 ลักษณะคลอง : -
 ขนาดท้องคลองกว้าง : - เมตร
 ความยาวประมาณ : - กิโลเมตรเมตร

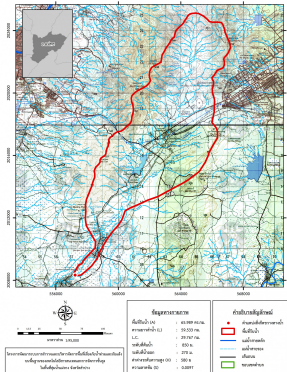
ปี พ.ศ.	รายการซ่อม	หน่วยงาน	หมายเหตุ

ผลการตรวจสอบสภาพฝาย

สภาพฝายของแต่ละองค์ประกอบ (Element)

1. ส่วนป้องกันเหนือน้ำ : <input type="checkbox"/> ใช้งานได้ดี <input type="checkbox"/> ปานกลาง <input type="checkbox"/> ทรุดโทรม	ตะกอนมีน้อย	2. ส่วนเหนือน้ำ : <input checked="" type="checkbox"/> ใช้งานได้ดี <input type="checkbox"/> ปานกลาง <input type="checkbox"/> ทรุดโทรม	ตะกอนมีน้อย
			
3. ส่วนควมคุมน้ำ : <input checked="" type="checkbox"/> ใช้งานได้ดี <input type="checkbox"/> ปานกลาง <input type="checkbox"/> ทรุดโทรม	ตะกอนมีน้อย	4. ส่วนท้ายน้ำ : <input checked="" type="checkbox"/> ใช้งานได้ดี <input type="checkbox"/> ปานกลาง <input type="checkbox"/> ทรุดโทรม	ตะกอนมีน้อย
 		 	
5. ส่วนป้องกันท้ายน้ำ : <input type="checkbox"/> ใช้งานได้ดี <input type="checkbox"/> ปานกลาง <input type="checkbox"/> ทรุดโทรม	ตะกอนมีน้อย	6. ระบบส่งน้ำ : <input type="checkbox"/> ใช้งานได้ดี <input type="checkbox"/> ปานกลาง <input type="checkbox"/> ทรุดโทรม	
 		 	

พื้นที่รับน้ำของฝายและข้อมูลประกอบ **สภาพโดยรวมของฝายและแนวทางแก้ไขปรับปรุงเบื้องต้น**

 <p>แผนที่แสดงเขตพื้นที่รับน้ำ จำนวน WLP10010203 หมู่ที่ 2 ตำบลท่าแหน อำเภอแม่ทะ จังหวัดลำปาง</p>	<p>ข้อมูลพื้นที่รับน้ำของฝาย</p> <p>A = 65.99 ตารางกิโลเมตร L = 59.53 กิโลเมตร LC = 29.77 กิโลเมตร H = 580 เมตร s = 0.01 Return period = 100 ปี อัตราการไหลสูงสุด = 110.62 ลบ.ม./วินาที</p>	<p>สภาพโดยรวมของฝาย</p> <p>"เป็นฝาย คสล. ในความรับผิดชอบของเทศบาลตำบลแม่ทะ มีองค์ประกอบ และสภาพฝายดังนี้ ส่วนเหนือน้ำ : มีสภาพโดยรวมปกติสามารถใช้งานได้มีวัชพืชขึ้นน้อย ส่วนควมคุมน้ำ : มีสภาพโดยรวมปกติสามารถใช้งานได้มีวัชพืชขึ้นน้อย ส่วนท้ายน้ำ : มีสภาพโดยรวมปกติสามารถใช้งานได้มีวัชพืชขึ้นน้อย "</p> <p>แนวทางแก้ไขปรับปรุงเบื้องต้น</p> <p>โดยรวมตัวฝายมีสภาพปกติสามารถใช้งานได้ ควรวางแผนการขุดลอก กำจัดวัชพืชตามระยะเวลาที่เหมาะสมของพื้นที่</p>
---	--	--