








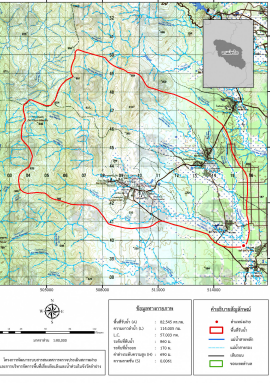


ชื่อฝาย ปู่ออก ชื่อลำน้ำ แม่ปู ลำน้ำสาขาของ แม่น้ำวัง ประเภทลำน้ำ ลำห้วย วันที่สำรวจ 19 มิ.ย. 67
 หมู่บ้าน หมู่ที่ 06 แม่ปูแพะ ตำบล แม่ปู อำเภอ แม่พริก จังหวัด ลำปาง
 ก่อสร้าง เมื่อปี พ.ศ. 2550 อายุฝาย 17 หน่วยงานรับผิดชอบ เทศบาลตำบลแม่ปู ออกแบบเอง

พิกัดฝาย			
X(UTM)	515604	Y(UTM)	1939690
ลักษณะทั่วไป			
ประเภทของสันฝาย : ฝายสันกว้าง		ความสูงสันฝาย : 1.50 เมตร	ความยาวสันฝาย : 23.00 เมตร
ประตูระบายน้ำ : ไม่มี ชนิดบานประตู : -		ขนาด (กว้าง*สูง) : -	จำนวน : - ชุด ชนิดเครื่องยกบาน : -
อาคารบังคับน้ำ : มี			
ระบบส่งน้ำ : มี ลักษณะคลอง : คลองตาดคอนกรีต		ขนาดท้องคลองกว้าง : 1.00 เมตร	ความยาวประมาณ : มากกว่า 5.00 กิโลเมตรเมตร
ข้อมูลประวัติการซ่อม			
ปี พ.ศ.	รายการซ่อม	หน่วยงาน	หมายเหตุ

ผลการตรวจสอบสภาพฝาย

สภาพฝายของแต่ละองค์ประกอบ (Element)			
1. ส่วนป้องกันเหนือน้ำ : <input type="checkbox"/> ใช้งานได้ดี <input type="checkbox"/> ปานกลาง <input type="checkbox"/> ทรุดโทรม	ตะกอนมีปานกลาง	2. ส่วนเหนือน้ำ : <input type="checkbox"/> ใช้งานได้ดี <input type="checkbox"/> ปานกลาง <input type="checkbox"/> ทรุดโทรม	ตะกอนมีปานกลาง
3. ส่วนควบคุมน้ำ : <input checked="" type="checkbox"/> ใช้งานได้ดี <input type="checkbox"/> ปานกลาง <input type="checkbox"/> ทรุดโทรม		4. ส่วนท้ายน้ำ : <input checked="" type="checkbox"/> ใช้งานได้ดี <input type="checkbox"/> ปานกลาง <input type="checkbox"/> ทรุดโทรม	ตะกอนมีน้อย
			
5. ส่วนป้องกันท้ายน้ำ : <input checked="" type="checkbox"/> ใช้งานได้ดี <input type="checkbox"/> ปานกลาง <input type="checkbox"/> ทรุดโทรม	ตะกอนมีน้อย	6. ระบบส่งน้ำ : <input checked="" type="checkbox"/> ใช้งานได้ดี <input type="checkbox"/> ปานกลาง <input type="checkbox"/> ทรุดโทรม	ตะกอนมีน้อย
			

พื้นที่รับน้ำของฝายและข้อมูลประกอบ	สภาพโดยรวมของฝายและแนวทางแก้ไขปรับปรุงเบื้องต้น
 <p>ข้อมูลพื้นที่รับน้ำของฝาย A = 82.545 ตารางกิโลเมตร L = 114.005 กิโลเมตร LC = 57.003 กิโลเมตร H = 690 เมตร s = 0.0061 Return period = 100 ปี อัตราการไหลสูงสุด = 127.38 ลบ.ม./วินาที</p>	<p>สภาพโดยรวมของฝาย</p> <p>เป็นฝาย คสล.ก่อสร้างเมื่อปี พ.ศ.2550 มีอายุ 17 ปี มีสภาพในแต่ละส่วนดังนี้ ส่วน Protection เหนือน้ำ : ไม่มี ส่วนเหนือน้ำ : ไม่มี ส่วนควบคุมน้ำ : มีสภาพปกติใช้งานดี ส่วนท้ายน้ำ : มีสภาพปกติใช้งานดี ส่วน Protection ท้ายน้ำ : มีการกัดเซาะ และทรุดตัวน้อย มีวัชพืชขึ้นน้อย ระบบส่งน้ำ : ปกติ มีสภาพตะกอนหน้าฝาย : ปานกลาง</p> <p>แนวทางแก้ไขปรับปรุงเบื้องต้น</p> <p>มีสภาพโดยรวมปกติ ควรวางมาตรการขุดลอก และกำจัดวัชพืชตามเวลาที่เหมาะสม</p>