











ชื่อฝาย ต้นจัน ชื่อลำน้ำ แม่ปู้ ลำน้ำสาขาของ แม่น้ำวัง ประเภทลำน้ำ ลำห้วย วันที่สำรวจ 17 มิ.ย. 67
 หมู่บ้าน หมู่ที่ 04 ห้วยไร่ ตำบล ผาปัง อำเภอ แม่พริก จังหวัด ลำปาง
 ก่อสร้าง เมื่อปี พ.ศ. อายุฝาย มากกว่า 15 ปี หน่วยงานรับผิดชอบ อบต.แม่พริก ไซ้แบบมาตรฐาน : มข.2527

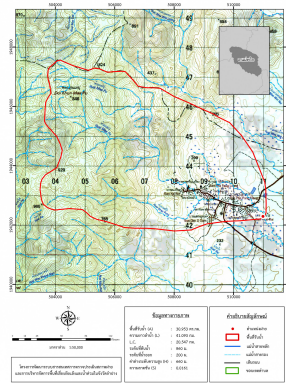
| พิกัดฝาย | | | |
|----------|--------|--------|---------|
| X(UTM) | 510989 | Y(UTM) | 1942291 |

| ลักษณะทั่วไป | | | |
|-------------------------------|---------------------------|-------------------------------|------------------------------------|
| ประเภทของสันฝาย : ฝายไหลตกตรง | ความสูงสันฝาย : 1.50 เมตร | ความยาวสันฝาย : 16.00 เมตร | |
| ประตูระบายน้ำ : มี | ชนิดบานประตู : บานตรง | ขนาด (กว้าง*สูง) : 1.50*1.50 | จำนวน : 1 ชุด ชนิดเครื่องยกบาน : - |
| อาคารบังคับน้ำ : มี | | | |
| ระบบส่งน้ำ : มี | ลักษณะคลอง : คลองดิน | ขนาดท้องคลองกว้าง : 1.00 เมตร | ความยาวประมาณ : 1.50 กิโลเมตรเมตร |

| ปี พ.ศ. | รายการซ่อม | หน่วยงาน | หมายเหตุ |
|---------|------------|----------|----------|
| | | | |

ผลการตรวจสอบสภาพฝาย

| สภาพฝายของแต่ละองค์ประกอบ (Element) | | | |
|---|---|---|---|
| 1. ส่วนป้องกันเหนือน้ำ : <input type="checkbox"/> ใช้งานได้ดี <input type="checkbox"/> ปานกลาง <input type="checkbox"/> ทรุดโทรม | ตะกอนมีปานกลาง | 2. ส่วนเหนือน้ำ : <input type="checkbox"/> ใช้งานได้ดี <input type="checkbox"/> ปานกลาง <input type="checkbox"/> ทรุดโทรม | ตะกอนมีปานกลาง |
| 3. ส่วนควบคุมน้ำ : <input checked="" type="checkbox"/> ใช้งานได้ดี <input type="checkbox"/> ปานกลาง <input type="checkbox"/> ทรุดโทรม | | 4. ส่วนท้ายน้ำ : <input checked="" type="checkbox"/> ใช้งานได้ดี <input type="checkbox"/> ปานกลาง <input type="checkbox"/> ทรุดโทรม | ตะกอนมีน้อย |
|  |  |  |  |
| 5. ส่วนป้องกันท้ายน้ำ : <input type="checkbox"/> ใช้งานได้ดี <input type="checkbox"/> ปานกลาง <input type="checkbox"/> ทรุดโทรม | ตะกอนมีน้อย | 6. ระบบส่งน้ำ : <input checked="" type="checkbox"/> ใช้งานได้ดี <input type="checkbox"/> ปานกลาง <input type="checkbox"/> ทรุดโทรม | ตะกอนมีน้อย |
|  |  |  |  |

| พื้นที่รับน้ำของฝายและข้อมูลประกอบ | สภาพโดยรวมของฝายและแนวทางแก้ไขปรับปรุงเบื้องต้น |
|---|---|
|  <p>ข้อมูลพื้นที่รับน้ำของฝาย A = 30.953 ตารางกิโลเมตร L = 41.093 กิโลเมตร LC = 20.547 กิโลเมตร H = 660 เมตร s = 0.0161 Return period = 100 ปี อัตราการไหลสูงสุด = 68.65 ลบ.ม./วินาที</p> | <p>สภาพโดยรวมของฝาย</p> <p>เป็นฝาย มข.2527 มีอายุมากกว่า 15 ปี มีสภาพในแต่ละส่วนดังนี้ ส่วน Protection เหนือน้ำ : ไม่มี ส่วนเหนือน้ำ : ไม่มี ส่วนควบคุมน้ำ : มีการกัดเซาะน้อย มีวัชพืชขึ้นน้อย ส่วนท้ายน้ำ : มีการกัดเซาะน้อย มีวัชพืชขึ้นน้อย ส่วน Protection ท้ายน้ำ : ไม่มี ระบบส่งน้ำ : ปกติ มีวัชพืชขึ้นน้อย มีสภาพตะกอนหน้าฝาย :ปานกลาง</p> <p>แนวทางแก้ไขปรับปรุงเบื้องต้น</p> <p>มีสภาพโดยรวมปกติ ควรวางมาตรการขุดลอก และกำจัดวัชพืชตามเวลาที่เหมาะสม</p> |