







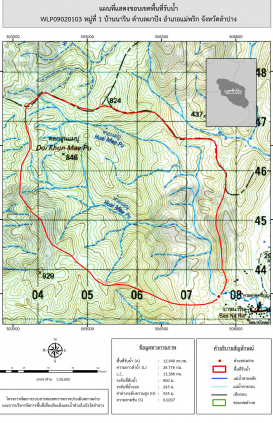


ชื่อฝาย ห้วยนาอาจ ชื่อลำน้ำ แม่ปู้ ลำน้ำสาขาของ แม่น้ำวัง ประเภทลำน้ำ ลำห้วย วันที่สำรวจ 18 มิ.ย. 67
 หมู่บ้าน หมู่ที่ 01 นาริน ตำบล ผาปัง อำเภอ แม่พริก จังหวัด ลำปาง
 ก่อสร้าง เมื่อปี พ.ศ. 2531 อายุฝาย 36 หน่วยงานรับผิดชอบ - ออกแบบเอง

พิกัดฝาย			
X(UTM)	507654	Y(UTM)	1943442
ลักษณะทั่วไป			
ประเภทของสันฝาย : ฝายสันมน	ความสูงสันฝาย : 1.00 เมตร	ความยาวสันฝาย : 12.00 เมตร	
ประตูระบายน้ำ : มี	ชนิดบานประตู : บานตรง	ขนาด (กว้าง*สูง) : 1.00*1.00	จำนวน : 1 ชุด ชนิดเครื่องยกบาน : -
อาคารบังคับน้ำ : มี			
ระบบส่งน้ำ : มี	ลักษณะคลอง : คลองดิน	ขนาดท้องคลองกว้าง : 1.00 เมตร	ความยาวประมาณ : 1.50 กิโลเมตรเมตร
ข้อมูลประวัติการซ่อม			
ปี พ.ศ.	รายการซ่อม	หน่วยงาน	หมายเหตุ

ผลการตรวจสอบสภาพฝาย

สภาพฝายของแต่ละองค์ประกอบ (Element)			
1. ส่วนป้องกันเหนือหน้า : <input type="checkbox"/> ใช้งานได้ดี <input type="checkbox"/> ปานกลาง <input type="checkbox"/> ทรุดโทรม	ตะกอนมีมาก	2. ส่วนเหนือหน้า : <input checked="" type="checkbox"/> ใช้งานได้ดี <input type="checkbox"/> ปานกลาง <input type="checkbox"/> ทรุดโทรม	ตะกอนมีมาก
3. ส่วนควบคุมน้ำ : <input checked="" type="checkbox"/> ใช้งานได้ดี <input type="checkbox"/> ปานกลาง <input type="checkbox"/> ทรุดโทรม		4. ส่วนท้ายน้ำ : <input checked="" type="checkbox"/> ใช้งานได้ดี <input type="checkbox"/> ปานกลาง <input type="checkbox"/> ทรุดโทรม	ตะกอนมีน้อย
			
5. ส่วนป้องกันท้ายน้ำ : <input type="checkbox"/> ใช้งานได้ดี <input type="checkbox"/> ปานกลาง <input type="checkbox"/> ทรุดโทรม		6. ระบบส่งน้ำ : <input checked="" type="checkbox"/> ใช้งานได้ดี <input type="checkbox"/> ปานกลาง <input type="checkbox"/> ทรุดโทรม	ตะกอนมีน้อย
			

พื้นที่รับน้ำของฝายและข้อมูลประกอบ	สภาพโดยรวมของฝายและแนวทางแก้ไขปรับปรุงเบื้องต้น
 <p>ข้อมูลพื้นที่รับน้ำของฝาย A = 12.949 ตารางกิโลเมตร L = 26.776 กิโลเมตร LC = 13.388 กิโลเมตร H = 555 เมตร s = 0.0207 c = 0.2 I = 25 มิลลิเมตร/ชั่วโมง Return period = 100 ปี อัตราการไหลสูงสุด = 18 ลบ.ม./วินาที</p>	<p>สภาพโดยรวมของฝาย เป็นฝาย คสล. ก่อสร้างเมื่อปี พ.ศ.2531 มีอายุ 36 ปี มีสภาพในแต่ละส่วนดังนี้ ส่วน Protection เหนือหน้า : ไม่มี ส่วนเหนือหน้า : ไม่มี ส่วนควบคุมน้ำ : ปกติมีวัชพืชขึ้นน้อย ส่วนท้ายน้ำ : ปกติ มีวัชพืชขึ้นน้อย ส่วน Protection ท้ายน้ำ : ไม่มี ระบบส่งน้ำ : ปกติมีวัชพืชขึ้นน้อย มีสภาพตะกอนหน้าฝาย : มาก</p> <p>แนวทางแก้ไขปรับปรุงเบื้องต้น มีสภาพโดยรวมปกติ ควรวางมาตรการขุดลอก และกำจัดวัชพืชตามเวลาที่เหมาะสม</p>