





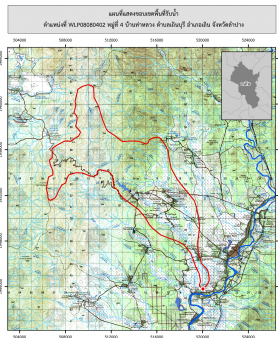


ชื่อฝาย -- ชื่อลำน้ำ แม่อาบ ลำน้ำสาขาของ แม่น้ำวัง ประเภทลำน้ำ ลำห้วย วันที่สำรวจ 19 ธ.ค. 66
 หมู่บ้าน หมู่ที่ 04 ท่าหลวง ตำบล เถินบุรี อำเภอ เถิน จังหวัด ลำปาง
 ก่อสร้าง เมื่อปี พ.ศ. 2556 อายุฝาย 10 หน่วยงานรับผิดชอบ เทศบาลตำบลเถินบุรี ออกแบบเอง

พิกัดฝาย			
X(UTM)	520004	Y(UTM)	1943890
ลักษณะทั่วไป			
ประเภทของสันฝาย : ฝายประตुरुบาย	ความสูงสันฝาย : 1.50 เมตร	ความยาวสันฝาย : 8.00 เมตร	
ประตुरुบายน้ำ : มี	ชนิดบานประตुरुบาย : บานตรง	ขนาด (กว้าง*สูง) : 2.00*1.50	จำนวน : 3 ชุด ชนิดเครื่องยกบาน : รอกโซ่
อาคารบังคับน้ำ : ไม่มี			
ระบบส่งน้ำ : ไม่มี	ลักษณะคลอง : -	ขนาดท้องคลองกว้าง : - เมตร	ความยาวประมาณ : - กิโลเมตร
ข้อมูลประวัติการซ่อม			
ปี พ.ศ.	รายการซ่อม	หน่วยงาน	หมายเหตุ

ผลการตรวจสอบสภาพฝาย

สภาพฝายของแต่ละองค์ประกอบ (Element)			
1. ส่วนป้องกันเหนือน้ำ : <input type="checkbox"/> ใช้งานได้ดี <input type="checkbox"/> ปานกลาง <input type="checkbox"/> ทรุดโทรม	ตะกอนมีปานกลาง	2. ส่วนเหนือน้ำ : <input type="checkbox"/> ใช้งานได้ดี <input type="checkbox"/> ปานกลาง <input type="checkbox"/> ทรุดโทรม	ตะกอนมีปานกลาง
3. ส่วนควบคุมน้ำ : <input checked="" type="checkbox"/> ใช้งานได้ดี <input type="checkbox"/> ปานกลาง <input type="checkbox"/> ทรุดโทรม		4. ส่วนท้ายน้ำ : <input checked="" type="checkbox"/> ใช้งานได้ดี <input type="checkbox"/> ปานกลาง <input type="checkbox"/> ทรุดโทรม	ตะกอนมีน้อย
			
5. ส่วนป้องกันท้ายน้ำ : <input checked="" type="checkbox"/> ใช้งานได้ดี <input type="checkbox"/> ปานกลาง <input type="checkbox"/> ทรุดโทรม	ตะกอนมีน้อย	6. ระบบส่งน้ำ : <input type="checkbox"/> ใช้งานได้ดี <input type="checkbox"/> ปานกลาง <input type="checkbox"/> ทรุดโทรม	

พื้นที่รับน้ำของฝายและข้อมูลประกอบ	สภาพโดยรวมของฝายและแนวทางแก้ไขปรับปรุงเบื้องต้น
 <p>ข้อมูลพื้นที่รับน้ำของฝาย</p> <p>A = 75.138 ตารางกิโลเมตร L = 77.608 กิโลเมตร LC = 38.804 กิโลเมตร H = 840 เมตร s = 0.0108 Return period = 100 ปี อัตราการไหลสูงสุด = 120.05 ลบ.ม./วินาที</p>	<p>สภาพโดยรวมของฝาย</p> <p>"เป็นฝาย คสล. ก่อสร้างเมื่อปี พ.ศ.2556 มีอายุ 10 ปี มีสภาพในแต่ละส่วนดังนี้ ส่วน Protection เหนือน้ำ : ไม่มี ส่วนเหนือน้ำ : ปกติ ส่วนควบคุมน้ำ : ปกติมีวัชพืชขึ้นน้อย ส่วนท้ายน้ำ : ปกติ ส่วน Protection ท้ายน้ำ : มีการกัดเซาะ ทรุดตัว และแตกร้าวเล็กน้อยโดยรวมยังสามารถใช้งานได้มีวัชพืชขึ้นน้อย ระบบส่งน้ำ : ไม่มี มีสภาพตะกอนหน้าฝาย : ปานกลาง"</p> <p>แนวทางแก้ไขปรับปรุงเบื้องต้น</p> <p>มีสภาพโดยรวมปกติ ควรวางมาตรการขุดลอก และกำจัดวัชพืชตามเวลาที่เหมาะสม</p>