



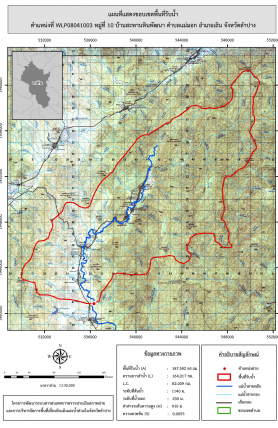


ชื่อฝาย - ชื่อลำน้ำ แม่มอก ลำน้ำสาขาของ แม่น้ำยม ประเภทลำน้ำ ลำห้วย วันที่สำรวจ 27 ธ.ค. 66
 หมู่บ้าน หมู่ที่ 10 สะพานหินพัฒนา ตำบล แม่มอก อำเภอ เกิน จังหวัด ลำปาง
 ก่อสร้าง เมื่อปี พ.ศ. 2563 อายุฝาย 3 หน่วยงานรับผิดชอบ เทศบาลตำบลแม่มอก ออกแบบเอง

พิกัดฝาย			
X(UTM)	536373	Y(UTM)	1940909
ลักษณะทั่วไป			
ประเภทของสันฝาย : ฝายสันนวม	ความสูงสันฝาย : 1.00 เมตร	ความยาวสันฝาย : 18.00 เมตร	
ประตูระบายน้ำ : มี	ชนิดบานประตู : บานตรง	ขนาด (กว้าง*สูง) : 1.00*1.00	จำนวน : 1 ชุด ชนิดเครื่องยกบาน : -
อาคารบังคับน้ำ : ไม่มี			
ระบบส่งน้ำ : ไม่มี	ลักษณะคลอง : -	ขนาดท้องคลองกว้าง : - เมตร	ความยาวประมาณ : - กิโลเมตรเมตร
ข้อมูลประวัติการซ่อม			
ปี พ.ศ.	รายการซ่อม	หน่วยงาน	หมายเหตุ

ผลการตรวจสอบสภาพฝาย

สภาพฝายของแต่ละองค์ประกอบ (Element)			
1. ส่วนป้องกันเหนือน้ำ : <input type="checkbox"/> ใช้งานได้ดี <input type="checkbox"/> ปานกลาง <input type="checkbox"/> ทรุดโทรม	ตะกอนมีมาก	2. ส่วนเหนือน้ำ : <input checked="" type="checkbox"/> ใช้งานได้ดี <input type="checkbox"/> ปานกลาง <input type="checkbox"/> ทรุดโทรม	ตะกอนมีมาก
3. ส่วนควบคุมน้ำ : <input checked="" type="checkbox"/> ใช้งานได้ดี <input type="checkbox"/> ปานกลาง <input type="checkbox"/> ทรุดโทรม	ตะกอนมีน้อย	4. ส่วนท้ายน้ำ : <input checked="" type="checkbox"/> ใช้งานได้ดี <input type="checkbox"/> ปานกลาง <input type="checkbox"/> ทรุดโทรม	ตะกอนมีน้อย
 			
5. ส่วนป้องกันท้ายน้ำ : <input type="checkbox"/> ใช้งานได้ดี <input type="checkbox"/> ปานกลาง <input type="checkbox"/> ทรุดโทรม	ตะกอนมีน้อย	6. ระบบส่งน้ำ : <input type="checkbox"/> ใช้งานได้ดี <input type="checkbox"/> ปานกลาง <input type="checkbox"/> ทรุดโทรม	

พื้นที่รับน้ำของฝายและข้อมูลประกอบ	สภาพโดยรวมของฝายและแนวทางแก้ไขปรับปรุงเบื้องต้น
 <p>ข้อมูลพื้นที่รับน้ำของฝาย A = 187.592 ตารางกิโลเมตร L = 164.017 กิโลเมตร LC = 82.009 กิโลเมตร H = 910 เมตร s = 0.0055 Return period = 100 ปี อัตราการไหลสูงสุด = 213.69 ลบ.ม./วินาที</p>	<p>สภาพโดยรวมของฝาย "เป็นฝาย คสล. ก่อสร้างเมื่อปี พ.ศ.2563 มีอายุ 3 ปี มีสภาพในแต่ละส่วนดังนี้ ส่วน Protection เหนือน้ำ : ไม่มี ส่วนเหนือน้ำ : ไม่มี ส่วนควบคุมน้ำ : ปกติโดยรวมยังสามารถใช้งานได้มีวัชพืชขึ้นน้อย ส่วนท้ายน้ำ : ปกติโดยรวมยังสามารถใช้งานได้มีวัชพืชขึ้นน้อย ส่วน Protection ท้ายน้ำ : ไม่มี ระบบส่งน้ำ : ไม่มี มีสภาพตะกอนหน้าฝาย : มาก"</p> <p>แนวทางแก้ไขปรับปรุงเบื้องต้น มีสภาพโดยรวมปกติมีการยังสามารถใช้งานได้ ควรวางแผนการขุดลอก และกำจัดวัชพืชตามเวลาที่เหมาะสม</p>