





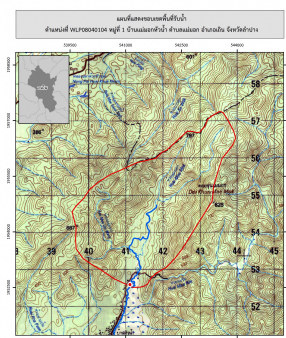


ชื่อฝาย - ชื่อลำน้ำ แม่อู่วาง ลำน้ำสาขาของ แม่มอก/แม่น้ำยม ประเภทลำน้ำ ลำห้วย วันที่สำรวจ 27 ธ.ค. 66  
 หมู่บ้าน หมู่ที่ 01 แม่มอกหัวน้ำ ตำบล แม่มอก อำเภอ เถิน จังหวัด ลำปาง  
 ก่อสร้าง เมื่อปี พ.ศ. 2563 อายุฝาย 3 หน่วยงานรับผิดชอบ เทศบาลตำบลแม่มอก ออกแบบเอง

พิกัดฝาย			
X(UTM)	541117	Y(UTM)	1952588
ลักษณะทั่วไป			
ประเภทของสันฝาย : ฝายสันมน	ความสูงสันฝาย : 1.00 เมตร	ความยาวสันฝาย : 14.00 เมตร	
ประตูระบายน้ำ : มี	ชนิดบานประตู : บานตรง	ขนาด (กว้าง*สูง) : 1.00*1.00	จำนวน : 1 ชุด ชนิดเครื่องยกบาน : -
อาคารบังคับน้ำ : ไม่มี			
ระบบส่งน้ำ : ไม่มี	ลักษณะคลอง : -	ขนาดท้องคลองกว้าง : - เมตร	ความยาวประมาณ : - กิโลเมตรเมตร
ข้อมูลประวัติการซ่อม			
ปี พ.ศ.	รายการซ่อม	หน่วยงาน	หมายเหตุ

ผลการตรวจสอบสภาพฝาย

สภาพฝายของแต่ละองค์ประกอบ (Element)			
1. ส่วนป้องกันเหนื่อน้ำ : <input type="checkbox"/> ใช้งานได้ดี <input type="checkbox"/> ปานกลาง <input type="checkbox"/> ทรุดโทรม	ตะกอนมีปานกลาง	2. ส่วนเหนื่อน้ำ : <input type="checkbox"/> ใช้งานได้ดี <input type="checkbox"/> ปานกลาง <input type="checkbox"/> ทรุดโทรม	ตะกอนมีปานกลาง
3. ส่วนควบคุมน้ำ : <input checked="" type="checkbox"/> ใช้งานได้ดี <input type="checkbox"/> ปานกลาง <input type="checkbox"/> ทรุดโทรม		4. ส่วนท้ายน้ำ : <input checked="" type="checkbox"/> ใช้งานได้ดี <input type="checkbox"/> ปานกลาง <input type="checkbox"/> ทรุดโทรม	ตะกอนมีน้อย
			
5. ส่วนป้องกันท้ายน้ำ : <input checked="" type="checkbox"/> ใช้งานได้ดี <input type="checkbox"/> ปานกลาง <input type="checkbox"/> ทรุดโทรม	ตะกอนมีปานกลาง	6. ระบบส่งน้ำ : <input type="checkbox"/> ใช้งานได้ดี <input type="checkbox"/> ปานกลาง <input type="checkbox"/> ทรุดโทรม	

พื้นที่รับน้ำของฝายและข้อมูลประกอบ	สภาพโดยรวมของฝายและแนวทางแก้ไขปรับปรุงเบื้องต้น
 <p>ข้อมูลพื้นที่รับน้ำของฝาย</p> <p>A = 10.847 ตารางกิโลเมตร                      L = 7.917 กิโลเมตร                      LC = 3.959 กิโลเมตร                      H = 370 เมตร                      s = 0.0467                      c = 0.2                      I = 90 มิลลิเมตร/ชั่วโมง                      Return period = 100 ปี                      อัตราการไหลสูงสุด = 54.28 ลบ.ม./วินาที</p>	<p><b>สภาพโดยรวมของฝาย</b></p> <p>"เป็นฝาย คสล. ก่อสร้างเมื่อปี พ.ศ.2563 มีอายุ 3 ปี มีสภาพในแต่ละส่วนดังนี้ ส่วน Protection เหนื่อน้ำ : ไม่มี ส่วนเหนื่อน้ำ : ไม่มี ส่วนควบคุมน้ำ : มีการกัดเซาะน้อยโดยรวมยังสามารถใช้งานได้มีวัชพืชขึ้นน้อย ส่วนท้ายน้ำ : ปกติโดยรวมยังสามารถใช้งานได้มีวัชพืชขึ้นน้อย ส่วน Protection ท้ายน้ำ : ไม่มี ระบบส่งน้ำ : ไม่มี มีสภาพตะกอนหน้าฝาย : ปานกลาง"</p> <p><b>แนวทางแก้ไขปรับปรุงเบื้องต้น</b></p> <p>มีสภาพโดยรวมปกติมีการยังสามารถใช้งานได้ ควรวางแผนการขุดลอก และกำจัดวัชพืชตามเวลาที่เหมาะสม</p>