



ชื่อฝาย หุ่นป่าหมาก ชื่อลำน้ำ แม่สุก ลำน้ำสาขาของ แม่น้ำวัง ประเภทลำน้ำ ลำห้วย วันที่สำรวจ 17 ก.ค. 67
 หมู่บ้าน หมู่ที่ 04 แม่สุกใน ตำบล วังซ้าย อำเภอ วังเหนือ จังหวัด ลำปาง
 ก่อสร้าง เมื่อปี พ.ศ. อายุฝาย มากกว่า 10 ปี หน่วยงานรับผิดชอบ อบต.วังซ้าย ออกแบบเอง

พิกัดฝาย			
X(UTM)	570195	Y(UTM)	2119244





ลักษณะทั่วไป

ประเภทของสันฝาย : ฝายไหลตกตรง	ความสูงสันฝาย : 1.00 เมตร	ความยาวสันฝาย : 10.00 เมตร
ประตูระบายน้ำ : ไม่มี	ชนิดบานประตู : -	ขนาด (กว้าง*สูง) : -
อาคารบังคับน้ำ : มี	แบบเปิด : ฝั้งซ้าย	จำนวน : - ชุด
ระบบส่งน้ำ : มี	ลักษณะคลอง : คลองดิน	ชนิดเครื่องยกบาน : -
ชนิดเครื่องยกบาน : -	ขนาดห้องคลองกว้าง : 1.00 เมตร	ความยาวประมาณ : 1.00 กิโลเมตรเมตร

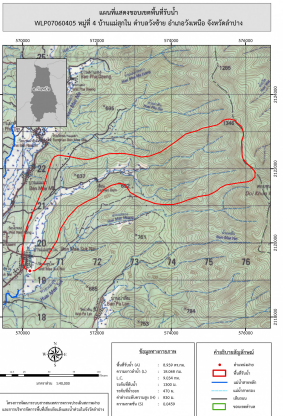
ปี พ.ศ.	รายการซ่อม	หน่วยงาน	หมายเหตุ

ผลการตรวจสอบสภาพฝาย

สภาพฝายของแต่ละองค์ประกอบ (Element)

1. ส่วนป้องกันเหนือน้ำ : <input type="checkbox"/> ใช้งานได้ดี <input type="checkbox"/> ปานกลาง <input type="checkbox"/> ทรุดโทรม	ตะกอนมีปานกลาง	2. ส่วนเหนือน้ำ : <input type="checkbox"/> ใช้งานได้ดี <input type="checkbox"/> ปานกลาง <input type="checkbox"/> ทรุดโทรม	ตะกอนมีปานกลาง
3. ส่วนควบคุมน้ำ : <input checked="" type="checkbox"/> ใช้งานได้ดี <input type="checkbox"/> ปานกลาง <input type="checkbox"/> ทรุดโทรม	ตะกอนมีน้อย	4. ส่วนท้ายน้ำ : <input checked="" type="checkbox"/> ใช้งานได้ดี <input type="checkbox"/> ปานกลาง <input type="checkbox"/> ทรุดโทรม	ตะกอนมีน้อย
			
5. ส่วนป้องกันท้ายน้ำ : <input type="checkbox"/> ใช้งานได้ดี <input type="checkbox"/> ปานกลาง <input type="checkbox"/> ทรุดโทรม	ตะกอนมีน้อย	6. ระบบส่งน้ำ : <input checked="" type="checkbox"/> ใช้งานได้ดี <input type="checkbox"/> ปานกลาง <input type="checkbox"/> ทรุดโทรม	ตะกอนมีน้อย

พื้นที่รับน้ำของฝายและข้อมูลประกอบ

 <p>แผนที่แสดงขอบเขตพื้นที่รับน้ำ WLP07060405 หมู่ 4 ตำบลวังซ้าย อำเภอวังเหนือ จังหวัดลำปาง</p>	<p>ข้อมูลพื้นที่รับน้ำของฝาย</p> <p>A = 8.939 ตารางกิโลเมตร L = 18.068 กิโลเมตร LC = 9.034 กิโลเมตร H = 830 เมตร s = 0.0459 c = 0.2 I = 50 มิลลิเมตร/ชั่วโมง Return period = 100 ปี อัตราการไหลสูงสุด = 24.85 ลบ.ม./วินาที</p>	<p>สภาพโดยรวมของฝาย</p> <p>เป็นฝาย คสล. มีอายุมากกว่า 10 ปี มีสภาพในแต่ละส่วนดังนี้ ส่วน Protection เหนือน้ำ : ไม่มี ส่วนเหนือน้ำ : ไม่มี ส่วนควบคุมน้ำ : ปกติมีวัชพืชขึ้นปานกลาง ส่วนท้ายน้ำ : ปกติมีวัชพืชขึ้นปานกลาง ส่วน Protection ท้ายน้ำ : ไม่มี ระบบส่งน้ำ : ปกติมีวัชพืชขึ้นน้อย มีสภาพตะกอนหน้าฝาย : ปานกลาง</p> <p>แนวทางแก้ไขปรับปรุงเบื้องต้น</p> <p>มีสภาพโดยรวมปกติ ควรวางมาตรการขุดลอก และกำจัดวัชพืชตามเวลาที่เหมาะสม</p>
---	---	--