





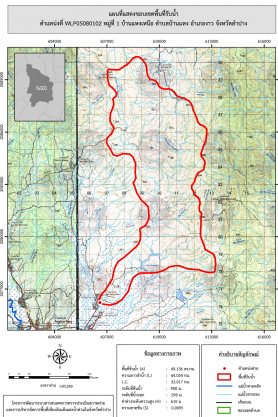


ชื่อฝาย - ชื่อลำน้ำ แม่เมือง ลำน้ำสาขาของ แม่เหง/แม่ปางาว ประเภทลำน้ำ ลำห้วย วันที่สำรวจ 30 พ.ย. 66
 หมู่บ้าน หมู่ที่ 01 แหงเหนือ ตำบล บ้านแหง อำเภอ งาว จังหวัด ลำปาง
 ก่อสร้าง เมื่อปี พ.ศ. อายุฝาย มากกว่า 20 ปี หน่วยงานรับผิดชอบ ที่ว่าการอำเภอ งาว ใช้แบบมาตรฐาน : มข.2527

พิกัดฝาย			
X(UTM)	606648	Y(UTM)	2076186
ลักษณะทั่วไป			
ประเภทของสันฝาย : ฝายไหลตกตรง	ความสูงสันฝาย : 1.80 เมตร	ความยาวสันฝาย : 15.00 เมตร	
ประตูระบายน้ำ : ไม่มี	ชนิดบานประตู : -	ขนาด (กว้าง*สูง) : -	จำนวน : - ชุด ชนิดเครื่องยกบาน : -
อาคารบังคับน้ำ : ไม่มี			
ระบบส่งน้ำ : ไม่มี	ลักษณะคลอง : -	ขนาดท้องคลองกว้าง : - เมตร	ความยาวประมาณ : - กิโลเมตร
ข้อมูลประวัติการซ่อม			
ปี พ.ศ.	รายการซ่อม	หน่วยงาน	หมายเหตุ

ผลการตรวจสอบสภาพฝาย

สภาพฝายของแต่ละองค์ประกอบ (Element)			
1. ส่วนป้องกันเหนือน้ำ : <input type="checkbox"/> ใช้งานได้ดี <input type="checkbox"/> ปานกลาง <input type="checkbox"/> ทรุดโทรม	ตะกอนมีน้อย	2. ส่วนเหนือน้ำ : <input type="checkbox"/> ใช้งานได้ดี <input type="checkbox"/> ปานกลาง <input type="checkbox"/> ทรุดโทรม	ตะกอนมีปานกลาง
3. ส่วนควบคุมน้ำ : <input checked="" type="checkbox"/> ใช้งานได้ดี <input type="checkbox"/> ปานกลาง <input type="checkbox"/> ทรุดโทรม		4. ส่วนท้ายน้ำ : <input checked="" type="checkbox"/> ใช้งานได้ดี <input type="checkbox"/> ปานกลาง <input type="checkbox"/> ทรุดโทรม	ตะกอนมีน้อย
			
5. ส่วนป้องกันท้ายน้ำ : <input type="checkbox"/> ใช้งานได้ดี <input type="checkbox"/> ปานกลาง <input type="checkbox"/> ทรุดโทรม	ตะกอนมีน้อย	6. ระบบส่งน้ำ : <input type="checkbox"/> ใช้งานได้ดี <input type="checkbox"/> ปานกลาง <input type="checkbox"/> ทรุดโทรม	

พื้นที่รับน้ำของฝายและข้อมูลประกอบ	สภาพโดยรวมของฝายและแนวทางแก้ไขปรับปรุงเบื้องต้น
 <p>ข้อมูลพื้นที่รับน้ำของฝาย</p> <p>A = 49.136 ตารางกิโลเมตร L = 64.034 กิโลเมตร LC = 32.017 กิโลเมตร H = 610 เมตร s = 0.0095</p> <p>Return period = 100 ปี</p> <p>อัตราการไหลสูงสุด = 91.86 ลบ.ม./วินาที</p>	<p>สภาพโดยรวมของฝาย</p> <p>"เป็นฝาย มข.2527 มีอายุมากกว่า 20 ปี มีสภาพในแต่ละส่วนดังนี้ ส่วน Protection เหนือน้ำ : ไม่มี ส่วนเหนือน้ำ : ไม่มี ส่วนควบคุมน้ำ : มีการกัดเซาะ และทรุดตัวน้อยสภาพโดยรวมปกติมีวัชพืชขึ้นน้อย ส่วนท้ายน้ำ : ปกติมีวัชพืชขึ้นน้อย ส่วน Protection ท้ายน้ำ : ไม่มี ระบบส่งน้ำ : ไม่มี มีสภาพตะกอนหน้าฝาย : ปานกลาง"</p> <p>แนวทางแก้ไขปรับปรุงเบื้องต้น</p> <p>มีสภาพโดยรวมปกติ ควรวางมาตรการขุดลอก และกำจัดวัชพืชตามเวลาที่เหมาะสม มีการกัดเซาะช่วงรอยต่อด้านเหนือน้ำกับส่วนควบคุมน้ำ ควรก่อสร้างโดยใช้หินเรียงกล่อ่งเกเบี่ยงบริเวณด้านเหนือน้ำ และด้านท้ายน้ำเพื่อป้องกันการกัดเซาะซึ่งอาจส่งผลกระทบต่อตัวฝาย</p>