









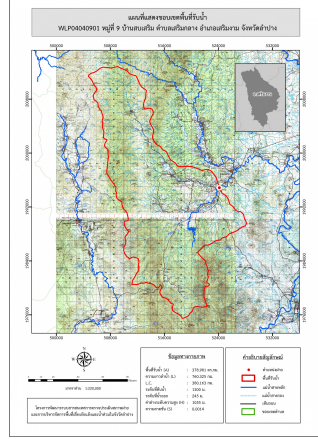


ชื่อฝาย สบเสริม หมู่ 9 ชื่อลำน้ำ แม่ต้า ลำน้ำสาขาของ แม่น้ำวัง ประเภทลำน้ำ แม่น้ำสาขา วันที่สำรวจ 14 มิ.ย. 67
 หมู่บ้าน หมู่ที่ 09 สบเสริม ตำบล เสริมกลาง อำเภอ เสริมงาม จังหวัด ลำปาง
 ก่อสร้าง เมื่อปี พ.ศ. 2558 อายุฝาย 9 หน่วยงานรับผิดชอบ - ออกแบบเอง

พิกัดฝาย			
X(UTM)	524142	Y(UTM)	1994853
ลักษณะทั่วไป			
ประเภทของสันฝาย : ฝายสันมน	ความสูงสันฝาย : 1.20 เมตร	ความยาวสันฝาย : 31.00 เมตร	
ประตูระบายน้ำ : มี	ชนิดบานประตู : บานตรง	ขนาด (กว้าง*สูง) : 1.20*1.20	จำนวน : 3 ชุด ชนิดเครื่องยกบาน : -
อาคารบังคับน้ำ : ไม่มี			
ระบบส่งน้ำ : ไม่มี	ลักษณะคลอง : -	ขนาดท้องคลองกว้าง : - เมตร	ความยาวประมาณ : - กิโลเมตรเมตร
ข้อมูลประวัติการซ่อม			
ปี พ.ศ.	รายการซ่อม	หน่วยงาน	หมายเหตุ

ผลการตรวจสอบสภาพฝาย

สภาพฝายของแต่ละองค์ประกอบ (Element)			
1. ส่วนป้องกันเหนือน้ำ : <input type="checkbox"/> ใช้งานได้ดี <input type="checkbox"/> ปานกลาง <input type="checkbox"/> ทรุดโทรม	ตะกอนมีมาก	2. ส่วนเหนือน้ำ : <input checked="" type="checkbox"/> ใช้งานได้ดี <input type="checkbox"/> ปานกลาง <input type="checkbox"/> ทรุดโทรม	ตะกอนมีมาก
			
3. ส่วนควบคุมน้ำ : <input checked="" type="checkbox"/> ใช้งานได้ดี <input type="checkbox"/> ปานกลาง <input type="checkbox"/> ทรุดโทรม	ตะกอนมีน้อย	4. ส่วนท้ายน้ำ : <input checked="" type="checkbox"/> ใช้งานได้ดี <input type="checkbox"/> ปานกลาง <input type="checkbox"/> ทรุดโทรม	ตะกอนมีน้อย
 		 	
5. ส่วนป้องกันท้ายน้ำ : <input type="checkbox"/> ใช้งานได้ดี <input checked="" type="checkbox"/> ปานกลาง <input type="checkbox"/> ทรุดโทรม	ตะกอนมีน้อย	6. ระบบส่งน้ำ : <input type="checkbox"/> ใช้งานได้ดี <input type="checkbox"/> ปานกลาง <input type="checkbox"/> ทรุดโทรม	
 			

พื้นที่รับน้ำของฝายและข้อมูลประกอบ	สภาพโดยรวมของฝายและแนวทางแก้ไขปรับปรุงเบื้องต้น
 <p>ข้อมูลพื้นที่รับน้ำของฝาย A = 378.981 ตารางกิโลเมตร L = 760.325 กิโลเมตร LC = 380.163 กิโลเมตร H = 1055 เมตร s = 0.0014 Return period = 100 ปี อัตราการไหลสูงสุด = 332.85 ลบ.ม./วินาที</p>	<p>สภาพโดยรวมของฝาย เป็นฝาย คสล. ก่อสร้างเมื่อปี พ.ศ.2558 มีอายุ 9 ปี มีสภาพในแต่ละส่วนดังนี้ ส่วน Protection เหนือน้ำ : ไม่มี ส่วนเหนือน้ำ : มีการกัดเซาะ และแตกร้าวเล็กน้อย โดยรวมยังสามารถใช้งานได้ ส่วนควบคุมน้ำ : มีการกัดเซาะ และแตกร้าวเล็กน้อย โดยรวมยังสามารถใช้งานได้ ส่วนท้ายน้ำ : มีการกัดเซาะ และแตกร้าวเล็กน้อย โดยรวมยังสามารถใช้งานได้ ส่วน Protection ท้ายน้ำ : มีการกัดเซาะ และทรุดตัวน้อย โดยรวมยังสามารถใช้งานได้ ระบบส่งน้ำ : ไม่มี มีสภาพตะกอนหน้าฝาย : มาก</p> <p>แนวทางแก้ไขปรับปรุงเบื้องต้น มีสภาพโดยรวมยังพอใช้งานได้เนื่องจากสภาพฝายค่อนข้างทรุดโทรมหากซ่อมแซมอาจไม่คุ้มค่า และอาจไม่ทันทานดังนั้นสามารถใช้งานได้ต่อไปแต่หากเกิดความเสียหายเพิ่มเติมควรรื้อถอน และก่อสร้างใหม่ ระหว่างการใช้งานควรวางมาตรการขุดลอก และกำจัดวัชพืชตามเวลาที่เหมาะสม</p>