











ชื่อฝาย ทุ่งดง ชื่อลำน้ำ แม่ผึ้ง ลำน้ำสาขาของ แม่เลียง/แม่ต้า/แม่น้ำวัง ประเภทลำน้ำ ลำห้วย วันที่สำรวจ 21 มิ.ย. 67
 หมู่บ้าน หมู่ที่ 05 แม่ผึ้ง ตำบล เสริมขวา อำเภอ เสริมงาม จังหวัด ลำปาง
 ก่อสร้าง เมื่อปี พ.ศ. อายุฝาย มากกว่า 20 ปี หน่วยงานรับผิดชอบ ปภ.จังหวัดลำปาง ออกแบบเอง

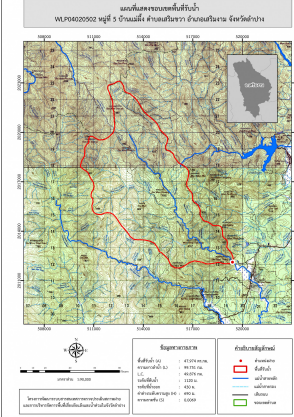
พิกัดฝาย			
X(UTM)	519401	Y(UTM)	2012119

ลักษณะทั่วไป			
ประเภทของสันฝาย : ฝายสันมน	ความสูงสันฝาย : 1.00 เมตร	ความยาวสันฝาย : 20.00 เมตร	
ประตูระบายน้ำ : มี	ชนิดบานประตู : บานตรง	ขนาด (กว้าง*สูง) : 1.00*1.00	จำนวน : 2 ชุด ชนิดเครื่องยกบาน : -
อาคารบังคับน้ำ : มี			
ระบบส่งน้ำ : มี	ลักษณะคลอง : คลองดิน	ขนาดท่อคลองกว้าง : 1.00 เมตร	ความยาวประมาณ : 1.50 กิโลเมตรเมตร

ปี พ.ศ.	รายการซ่อม	หน่วยงาน	หมายเหตุ

ผลการตรวจสอบสภาพฝาย

สภาพฝายของแต่ละองค์ประกอบ (Element)			
1. ส่วนป้องกันเหนือน้ำ : <input type="checkbox"/> ใช้งานได้ดี <input type="checkbox"/> ปานกลาง <input type="checkbox"/> ทรุดโทรม	ตะกอนมีมาก	2. ส่วนเหนือน้ำ : <input type="checkbox"/> ใช้งานได้ดี <input type="checkbox"/> ปานกลาง <input checked="" type="checkbox"/> ทรุดโทรม	ตะกอนมีมาก
			
3. ส่วนควบคุมน้ำ : <input type="checkbox"/> ใช้งานได้ดี <input type="checkbox"/> ปานกลาง <input checked="" type="checkbox"/> ทรุดโทรม	ตะกอนมีน้อย	4. ส่วนท้ายน้ำ : <input type="checkbox"/> ใช้งานได้ดี <input type="checkbox"/> ปานกลาง <input checked="" type="checkbox"/> ทรุดโทรม	ตะกอนมีน้อย
 		 	
5. ส่วนป้องกันท้ายน้ำ : <input type="checkbox"/> ใช้งานได้ดี <input type="checkbox"/> ปานกลาง <input type="checkbox"/> ทรุดโทรม	ตะกอนมีน้อย	6. ระบบส่งน้ำ : <input type="checkbox"/> ใช้งานได้ดี <input checked="" type="checkbox"/> ปานกลาง <input type="checkbox"/> ทรุดโทรม	ตะกอนมีน้อย
			

พื้นที่รับน้ำของฝายและข้อมูลประกอบ	สภาพโดยรวมของฝายและแนวทางแก้ไขปรับปรุงเบื้องต้น
 <p>ข้อมูลพื้นที่รับน้ำของฝาย A = 49.057 ตารางกิโลเมตร L = 103.884 กิโลเมตร LC = 51.942 กิโลเมตร H = 775 เมตร s = 0.0075 Return period = 100 ปี อัตราการไหลสูงสุด = 91.77 ลบ.ม./วินาที</p>	<p>สภาพโดยรวมของฝาย เป็นฝาย คสล. สันมน มีอายุมากกว่า 20 ปี มีสภาพในแต่ละส่วนดังนี้ ส่วน Protection เหนือน้ำ : ไม่มี ส่วนเหนือน้ำ : มีการกัดเซาะ ทรุดตัว และแตกร้าวน้อย มีวัชพืชขึ้นน้อย ส่วนควบคุมน้ำ : มีการกัดเซาะ ทรุดตัว และแตกร้าวน้อย มีวัชพืชขึ้นน้อย ส่วนท้ายน้ำ : มีการกัดเซาะ ทรุดตัว และแตกร้าวน้อย มีวัชพืชขึ้นน้อย ส่วน Protection ท้ายน้ำ : มีการกัดเซาะ ทรุดตัว แตกร้าวน้อย มีรูโพรง และมีการเคลื่อนตัวน้อยปานกลาง ระบบส่งน้ำ : ปกติ มีสภาพตะกอนหน้าฝาย : มาก</p> <p>แนวทางแก้ไขปรับปรุงเบื้องต้น มีสภาพโดยรวมปกติ ควรวางมาตรการขุดลอก และกำจัดวัชพืชตามเวลาที่เหมาะสม</p>