





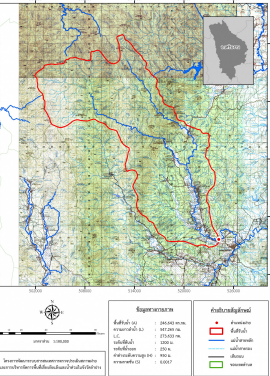


ชื่อฝาย หลังวัด ชื่อลำน้ำ แม่เสียง ลำน้ำสาขาของ แม่น้ำ/แม่น้ำวัง ประเภทลำน้ำ ลำห้วย วันที่สำรวจ 14 มิ.ย. 67  
 หมู่บ้าน หมู่ที่ 04 มั่ว ตำบล หงงาม อำเภอ เสริมงาม จังหวัด ลำปาง  
 ก่อสร้าง เมื่อปี พ.ศ. อายุฝาย มากกว่า 30 ปี หน่วยงานรับผิดชอบ - ใช้แบบมาตรฐาน : มข.2527

พิกัดฝาย			
X(UTM)	524211	Y(UTM)	1998238
ลักษณะทั่วไป			
ประเภทของสันฝาย : ฝายไหลตกตรง	ความสูงสันฝาย : 2.00 เมตร	ความยาวสันฝาย : 20.00 เมตร	
ประตูระบายน้ำ : ไม่มี	ชนิดบานประตู : -	ขนาด (กว้าง*สูง) : -	จำนวน : - ชุด ชนิดเครื่องยกบาน : -
อาคารบังคับน้ำ : ไม่มี			
ระบบส่งน้ำ : ไม่มี	ลักษณะคลอง : -	ขนาดท้องคลองกว้าง : - เมตร	ความยาวประมาณ : - กิโลเมตร
ข้อมูลประวัติการซ่อม			
ปี พ.ศ.	รายการซ่อม	หน่วยงาน	หมายเหตุ

ผลการตรวจสอบสภาพฝาย

สภาพฝายของแต่ละองค์ประกอบ (Element)			
1. ส่วนป้องกันเหนือน้ำ : <input type="checkbox"/> ใช้งานได้ดี <input type="checkbox"/> ปานกลาง <input type="checkbox"/> ทรุดโทรม	ตะกอนมีปานกลาง	2. ส่วนเหนือน้ำ : <input type="checkbox"/> ใช้งานได้ดี <input type="checkbox"/> ปานกลาง <input type="checkbox"/> ทรุดโทรม	ตะกอนมีปานกลาง
3. ส่วนควบคุมน้ำ : <input checked="" type="checkbox"/> ใช้งานได้ดี <input type="checkbox"/> ปานกลาง <input type="checkbox"/> ทรุดโทรม		4. ส่วนท้ายน้ำ : <input checked="" type="checkbox"/> ใช้งานได้ดี <input type="checkbox"/> ปานกลาง <input type="checkbox"/> ทรุดโทรม	ตะกอนมีน้อย
			
5. ส่วนป้องกันท้ายน้ำ : <input type="checkbox"/> ใช้งานได้ดี <input type="checkbox"/> ปานกลาง <input type="checkbox"/> ทรุดโทรม		6. ระบบส่งน้ำ : <input type="checkbox"/> ใช้งานได้ดี <input type="checkbox"/> ปานกลาง <input type="checkbox"/> ทรุดโทรม	

พื้นที่รับน้ำของฝายและข้อมูลประกอบ	สภาพโดยรวมของฝายและแนวทางแก้ไขปรับปรุงเบื้องต้น
 <p><b>ข้อมูลพื้นที่รับน้ำของฝาย</b>                      A = 246.643 ตารางกิโลเมตร                      L = 547.265 กิโลเมตร                      LC = 273.633 กิโลเมตร                      H = 950 เมตร                      s = 0.0017                      Return period = 100 ปี                      อัตราการไหลสูงสุด = 253.92 ลบ.ม./วินาที</p>	<p><b>สภาพโดยรวมของฝาย</b>                      เป็นฝาย มข.2527 มีอายุมากกว่า 30 ปี มีสภาพในแต่ละส่วนดังนี้ ส่วน Protection เหนือน้ำ : ไม่มี ส่วนเหนือน้ำ : ไม่มี ส่วนควบคุมน้ำ : มีการกัดเซาะน้อย และมีการก่อบปิดประตูระบายน้ำ มีวัชพืชขึ้นน้อย ส่วนท้ายน้ำ : มีการกัดเซาะ และเคลื่อนตัวน้อย มีวัชพืชขึ้นน้อย ส่วน Protection ท้ายน้ำ : ไม่มี ระบบส่งน้ำ : ไม่มี มีสภาพตะกอนหน้าฝาย : ปานกลาง</p> <p><b>แนวทางแก้ไขปรับปรุงเบื้องต้น</b>                      มีสภาพโดยรวมปกติ ควรวางมาตรการขุดลอก และกำจัดวัชพืชตามเวลาที่เหมาะสม</p>