





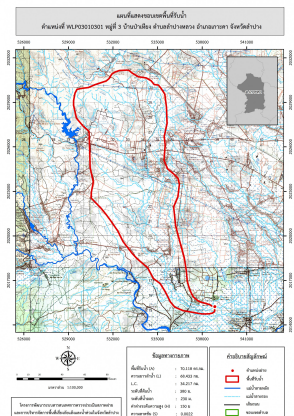


ชื่อฝาย - ชื่อลำน้ำ แม่แก้ว ลำน้ำสาขาของ ประเภทลำน้ำ ลำห้วย วันที่สำรวจ 24 ต.ค. 66  
 หมู่บ้าน หมู่ที่ 03 ป่าเหยียง ตำบล ลำปางหลวง อำเภอ เกษะคา จังหวัด ลำปาง  
 ก่อสร้าง เมื่อปี พ.ศ. 2545 อายุฝาย 21 หน่วยงานรับผิดชอบ ออกแบบเอง  
 เทศบาลตำบลลำปางหลวง

พิกัดฝาย			
X(UTM)	538827	Y(UTM)	2015159
ลักษณะทั่วไป			
ประเภทของสันฝาย : ฝายสันกว้าง	ความสูงสันฝาย : 2.00 เมตร	ความยาวสันฝาย : 14.00 เมตร	
ประตูระบายน้ำ : ไม่มี	ชนิดบานประตู : -	ขนาด (กว้าง*สูง) : -	จำนวน : - ชุด ชนิดเครื่องยกบาน : -
อาคารบังคับน้ำ : ไม่มี			
ระบบส่งน้ำ : ไม่มี	ลักษณะคลอง : -	ขนาดท้องคลองกว้าง : - เมตร	ความยาวประมาณ : - กิโลเมตรเมตร
ข้อมูลประวัติการซ่อม			
ปี พ.ศ.	รายการซ่อม	หน่วยงาน	หมายเหตุ

ผลการตรวจสอบสภาพฝาย

สภาพฝายของแต่ละองค์ประกอบ (Element)			
1. ส่วนป้องกันเหนือน้ำ : <input type="checkbox"/> ใช้งานได้ดี <input type="checkbox"/> ปานกลาง <input type="checkbox"/> ทรุดโทรม	ตะกอนมีปานกลาง	2. ส่วนเหนือน้ำ : <input type="checkbox"/> ใช้งานได้ดี <input checked="" type="checkbox"/> ปานกลาง <input type="checkbox"/> ทรุดโทรม	ตะกอนมีปานกลาง
3. ส่วนควบคุมน้ำ : <input checked="" type="checkbox"/> ใช้งานได้ดี <input type="checkbox"/> ปานกลาง <input type="checkbox"/> ทรุดโทรม		4. ส่วนท้ายน้ำ : <input type="checkbox"/> ใช้งานได้ดี <input checked="" type="checkbox"/> ปานกลาง <input type="checkbox"/> ทรุดโทรม	ตะกอนมีน้อย
			
5. ส่วนป้องกันท้ายน้ำ : <input type="checkbox"/> ใช้งานได้ดี <input type="checkbox"/> ปานกลาง <input type="checkbox"/> ทรุดโทรม	ตะกอนมีน้อย	6. ระบบส่งน้ำ : <input type="checkbox"/> ใช้งานได้ดี <input type="checkbox"/> ปานกลาง <input type="checkbox"/> ทรุดโทรม	

พื้นที่รับน้ำของฝายและข้อมูลประกอบ	สภาพโดยรวมของฝายและแนวทางแก้ไขปรับปรุงเบื้องต้น
 <p>ข้อมูลพื้นที่รับน้ำของฝาย                      A = 70.118 ตารางกิโลเมตร                      L = 68.433 กิโลเมตร                      LC = 34.2165 กิโลเมตร                      H = 150 เมตร                      s = 0.0022                      Return period = 100 ปี                      อัตราการไหลสูงสุด = 114.93 ลบ.ม./วินาที</p>	<p><b>สภาพโดยรวมของฝาย</b>                      "เป็นฝาย คสล. ก่อสร้างเมื่อปี พ.ศ.2545 มีอายุ 21 ปี มีสภาพในแต่ละส่วนดังนี้ ส่วน Protection เหนือน้ำ : ไม่มี ส่วนเหนือน้ำ : มีการกัดเซาะ ทรุดตัว และแตกร้าวน้อย มีการเคลื่อนตัวน้อยโดยรวมปกติมีวัชพืชขึ้นน้อย ส่วนควบคุมน้ำ : มีการกัดเซาะ ทรุดตัว และแตกร้าวน้อย มีการเคลื่อนตัวน้อยโดยรวมปกติมีวัชพืชขึ้นน้อย ส่วนท้ายน้ำ : มีการแตกร้าวน้อย และแตกร้าวน้อยปานกลางโดยรวมยังสามารถใช้งานได้ แต่ควรได้รับการปรับปรุง ส่วน Protection ท้ายน้ำ : ไม่มี ระบบส่งน้ำ : ไม่มี มีสภาพตะกอนหน้าฝาย : ปานกลาง"</p> <p><b>แนวทางแก้ไขปรับปรุงเบื้องต้น</b>                      "มีสภาพโดยรวมปกติสามารถใช้งานต่อไปได้ แต่ส่วนท้ายน้ำควรได้รับการปรับปรุงเพื่อไม่ให้เกิดผลกระทบต่อส่วนควบคุมน้ำ ระหว่างการใช้งานควรวางมาตรการขุดลอก และกำจัดวัชพืชตามเวลาที่เหมาะสม"</p>