





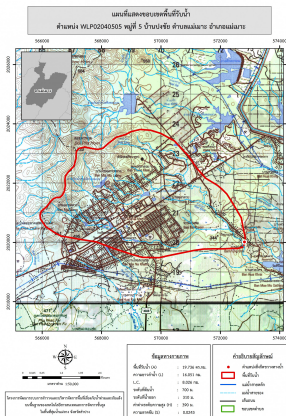


ชื่อฝาย ห้วยไคร้ 3 ชื่อลำน้ำ ห้วยไคร้ ลำน้ำสาขาของ แม่น้ำจาง ประเภทลำน้ำ ลำห้วย วันที่สำรวจ 21 เม.ย. 66
 หมู่บ้าน หมู่ที่ 5 ปงชัย ตำบล แม่เกาะ อำเภอ แม่เกาะ จังหวัด ลำปาง
 ก่อสร้าง เมื่อปี พ.ศ. 2564 อายุฝาย 2 หน่วยงานรับผิดชอบ เทศบาลตำบลแม่เกาะ ใช้แบบมาตรฐาน : ไม่ทราบหน่วยงาน

พิกัดฝาย			
X(UTM)	572764	Y(UTM)	2019916
ลักษณะทั่วไป			
ประเภทของสันฝาย : ฝายสันมน	ความสูงสันฝาย : 1.50 เมตร	ความยาวสันฝาย : 15.00 เมตร	
ประตูระบายน้ำ : ไม่มี	ชนิดบานประตู : -	ขนาด (กว้าง*สูง) : -	จำนวน : - ชุด ชนิดเครื่องยกบาน : -
อาคารบังคับน้ำ : ไม่มี			
ระบบส่งน้ำ : ไม่มี	ลักษณะคลอง : -	ขนาดท้องคลองกว้าง : - เมตร	ความยาวประมาณ : - กิโลเมตรเมตร
ข้อมูลประวัติการซ่อม			
ปี พ.ศ.	รายการซ่อม	หน่วยงาน	หมายเหตุ

ผลการตรวจสอบสภาพฝาย

สภาพฝายของแต่ละองค์ประกอบ (Element)			
1. ส่วนป้องกันเหนือน้ำ : <input type="checkbox"/> ใช้งานได้ดี <input type="checkbox"/> ปานกลาง <input type="checkbox"/> ทรุดโทรม	ตะกอนมีน้อย	2. ส่วนเหนือน้ำ : <input type="checkbox"/> ใช้งานได้ดี <input type="checkbox"/> ปานกลาง <input type="checkbox"/> ทรุดโทรม	ตะกอนมีน้อย
3. ส่วนควบคุมน้ำ : <input checked="" type="checkbox"/> ใช้งานได้ดี <input type="checkbox"/> ปานกลาง <input type="checkbox"/> ทรุดโทรม		4. ส่วนท้ายน้ำ : <input checked="" type="checkbox"/> ใช้งานได้ดี <input type="checkbox"/> ปานกลาง <input type="checkbox"/> ทรุดโทรม	ตะกอนมีน้อย
			
5. ส่วนป้องกันท้ายน้ำ : <input type="checkbox"/> ใช้งานได้ดี <input type="checkbox"/> ปานกลาง <input type="checkbox"/> ทรุดโทรม	ตะกอนมีน้อย	6. ระบบส่งน้ำ : <input type="checkbox"/> ใช้งานได้ดี <input type="checkbox"/> ปานกลาง <input type="checkbox"/> ทรุดโทรม	

พื้นที่รับน้ำของฝายและข้อมูลประกอบ	สภาพโดยรวมของฝายและแนวทางแก้ไขปรับปรุงเบื้องต้น
 <p>ข้อมูลพื้นที่รับน้ำของฝาย</p> <p>A = 19.74 ตารางกิโลเมตร</p> <p>L = 16.05 กิโลเมตร</p> <p>LC = 8.03 กิโลเมตร</p> <p>H = 390 เมตร</p> <p>s = 0.02</p> <p>c = 0.1</p> <p>I = 50 มิลลิเมตร/ชั่วโมง</p> <p>Return period = 100 ปี</p> <p>อัตราการไหลสูงสุด = 27.43 ลบ.ม./วินาที</p>	<p>สภาพโดยรวมของฝาย</p> <p>เป็นฝาย คสล. อยู่ในความรับผิดชอบของเทศบาลตำบลแม่เกาะ มีสภาพแต่ละส่วนดังนี้</p> <p>ส่วนควบคุมน้ำ : มีท่อนไม้ขนาดใหญ่กีดขวางทางน้ำเล็กน้อยทางด้านเหนือน้ำ มีการกัดเซาะน้อย และมีวัชพืชขึ้นน้อย มีตะกอนน้อย</p> <p>ส่วนท้ายน้ำ : มีสภาพปกติ และมีตะกอนน้อย</p> <p>แนวทางแก้ไขปรับปรุงเบื้องต้น</p> <p>ตัวฝายมีการกัดเซาะน้อยโดยรวมมีสภาพปกติ สามารถใช้งานได้ตามปกติ</p> <p>ควรวางมาตรการขุดลอก และกำจัดวัชพืชตามระยะเวลาที่เหมาะสมของพื้นที่ และควรนำท่อนไม้ที่ขวางทางน้ำบริเวณด้านเหนือน้ำออก เพื่อป้องกันการกัดเซาะส่วนควบคุมน้ำ</p>