







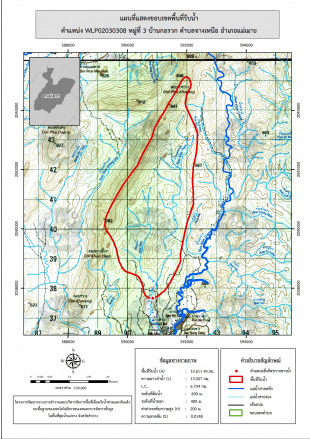


ชื่อฝาย ชื่อลำน้ำ ห้วยแม่แบ่น ลำน้ำสาขาของ แม่น้ำจาง ประเภทลำน้ำ ลำห้วย วันที่สำรวจ 1 พ.ค. 66
 หมู่บ้าน หมู่ที่ 3 กอรวก ตำบล จางเหนือ อำเภอ แม่เมาะ จังหวัด ลำปาง
 ก่อสร้าง เมื่อปี พ.ศ. อายุฝาย มากกว่า 20 ปี หน่วยงานรับผิดชอบ อบต.จางเหนือ ไซ้แบบมาตรฐาน : มข.2527

พิกัดฝาย			
X(UTM)	590844	Y(UTM)	2037672
ลักษณะทั่วไป			
ประเภทของสันฝาย : ฝายไหลตกตรง	ความสูงสันฝาย : 1.20 เมตร	ความยาวสันฝาย : 12.00 เมตร	
ประตูระบายน้ำ : มี	ชนิดบานประตู : บานตรง	ขนาด (กว้าง*สูง) : 1.50*1.00	จำนวน : 6 ชุด ชนิดเครื่องยกบาน : -
อาคารบังคับน้ำ : มี	แบบเปิด : ฝั้งซ้าย	ชนิดบานประตู : -	ชนิดเครื่องยกบาน : -
ระบบส่งน้ำ : มี	ลักษณะคลอง : คลองดิน	ขนาดท้องคลองกว้าง : 1.00 เมตร	ความยาวประมาณ : 0.30 กิโลเมตรเมตร
ข้อมูลประวัติการซ่อม			
ปี พ.ศ.	รายการซ่อม	หน่วยงาน	หมายเหตุ

ผลการตรวจสอบสภาพฝาย

สภาพฝายของแต่ละองค์ประกอบ (Element)			
1. ส่วนป้องกันเหนือน้ำ : <input type="checkbox"/> ใช้งานได้ดี <input type="checkbox"/> ปานกลาง <input type="checkbox"/> ทรุดโทรม	ตะกอนมีมาก	2. ส่วนเหนือน้ำ : <input type="checkbox"/> ใช้งานได้ดี <input type="checkbox"/> ปานกลาง <input type="checkbox"/> ทรุดโทรม	ตะกอนมีมาก
3. ส่วนควบคุมน้ำ : <input checked="" type="checkbox"/> ใช้งานได้ดี <input type="checkbox"/> ปานกลาง <input type="checkbox"/> ทรุดโทรม	ตะกอนมีน้อย	4. ส่วนท้ายน้ำ : <input checked="" type="checkbox"/> ใช้งานได้ดี <input type="checkbox"/> ปานกลาง <input type="checkbox"/> ทรุดโทรม	ตะกอนมีน้อย
			
5. ส่วนป้องกันท้ายน้ำ : <input type="checkbox"/> ใช้งานได้ดี <input type="checkbox"/> ปานกลาง <input type="checkbox"/> ทรุดโทรม	ตะกอนมีน้อย	6. ระบบส่งน้ำ : <input checked="" type="checkbox"/> ใช้งานได้ดี <input type="checkbox"/> ปานกลาง <input type="checkbox"/> ทรุดโทรม	ตะกอนมีน้อย
			

พื้นที่รับน้ำของฝายและข้อมูลประกอบ	สภาพโดยรวมของฝายและแนวทางแก้ไขปรับปรุงเบื้องต้น
 <p>ข้อมูลพื้นที่รับน้ำของฝาย A = 12.61 ตารางกิโลเมตร L = 13.51 กิโลเมตร LC = 6.75 กิโลเมตร H = 200 เมตร s = 0.01 c = 0.1 I = 40 มิลลิเมตร/ชั่วโมง Return period = 100 ปี อัตราการไหลสูงสุด = 14.02 ลบ.ม./วินาที</p>	<p>สภาพโดยรวมของฝาย</p> <p>เป็นฝาย มข.2527 มีองค์ประกอบ 3 ส่วน คือ ส่วนควบคุมน้ำ ส่วนท้ายน้ำ และระบบส่งน้ำ มีสภาพดังนี้</p> <p>ส่วนควบคุมน้ำ : มีการทูลเสาต่อม่ออกทำให้ส่งผลกระทบต่อตัวฝายมีการกัดเซาะและแตกร้าวน้อย โดยรวมสามารถใช้งานได้ มีตะกอนบริเวณหน้าฝายมาก</p> <p>ส่วนท้ายน้ำ : มีการกัดเซาะ และแตกร้าวน้อย มีเศษกิ่งไม้กีดขวางทางน้ำน้อยสามารถใช้งานได้ มีวัชพืชขึ้นปกคลุมน้อย และมีตะกอนน้อย</p> <p>ระบบส่งน้ำ : สภาพโดยรวมปกติสามารถใช้งานได้มีวัชพืชขึ้นน้อย</p> <p>แนวทางแก้ไขปรับปรุงเบื้องต้น</p> <p>ตัวฝายสามารถใช้งานได้ ไม่เหมาะกับการปรับปรุงซ่อมแซมเนื่องจากสภาพฝายที่เก่าและมีการทูลต่อม่ออกมีการแตกร้าวน้อยสามารถใช้งานได้จนกว่าจะหมดสภาพหลังจากนั้นจึงรื้อถอนและก่อสร้างใหม่ในรูปแยะ และขนาดที่เหมาะสม ควรวางมาตรการขุดลอกและกำจัดวัชพืชตามระยะเวลาที่เหมาะสมของพื้นที่</p>