



ชื่อฝาย นางทุ่งบ้าน ชื่อลำน้ำ ห้วยแม่แก่น้ำ ลำน้ำสาขาของ แม่น้ำจาง ประเภทลำน้ำ ลำห้วย วันที่สำรวจ 1 พ.ศ. 66
 หมู่บ้าน หมู่ที่ 3 กอรวก ตำบล จางเหนือ อำเภอ แม่เมาะ จังหวัด ลำปาง
 ก่อสร้าง เมื่อปี พ.ศ. อายุฝาย มากกว่า 40 ปี หน่วยงานรับผิดชอบ อบต.จางเหนือ ออกแบบเอง

พิกัดฝาย			
X(UTM)	591090	Y(UTM)	2036484

ลักษณะทั่วไป			
--------------	--	--	--

ประเภทของสันฝาย : ฝายสันมน	ความสูงสันฝาย : 2.00 เมตร	ความยาวสันฝาย : 12.00 เมตร
ประตูระบายน้ำ : มี	ชนิดบานประตู : บานตรง	ขนาด (กว้าง*สูง) : 2.00*1.00
อาคารบังคับน้ำ : มี	แบบเปิด : ฝั้งซ้าย	ชนิดเครื่องยกบาน : -
ระบบส่งน้ำ : มี	ลักษณะคลอง : คลองดิน	ขนาดท้องคลองกว้าง : 2.00 เมตร
		ความยาวประมาณ : 1.00 กิโลเมตรเมตร

ข้อมูลประวัติการซ่อม			
ปี พ.ศ.	รายการซ่อม	หน่วยงาน	หมายเหตุ


ผลการตรวจสอบสภาพฝาย

สภาพฝายของแต่ละองค์ประกอบ (Element)			
-------------------------------------	--	--	--


1. ส่วนป้องกันเหนือน้ำ : <input type="checkbox"/> ใช้งานได้ดี <input type="checkbox"/> ปานกลาง <input type="checkbox"/> ทరుดโทรม	ตะกอนมีปานกลาง	2. ส่วนเหนือน้ำ : <input checked="" type="checkbox"/> ใช้งานได้ดี <input type="checkbox"/> ปานกลาง <input type="checkbox"/> ทรุดโทรม	ตะกอนมีมาก
--	----------------	--	------------

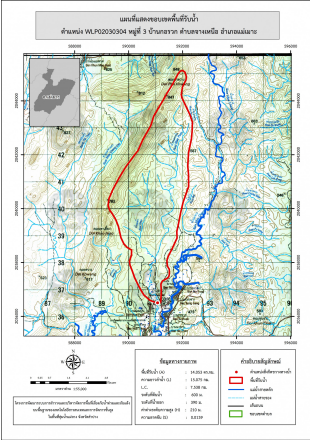


3. ส่วนควบคุมน้ำ : <input checked="" type="checkbox"/> ใช้งานได้ดี <input type="checkbox"/> ปานกลาง <input type="checkbox"/> ทรุดโทรม	ตะกอนมีปานกลาง	4. ส่วนท้ายน้ำ : <input type="checkbox"/> ใช้งานได้ดี <input checked="" type="checkbox"/> ปานกลาง <input type="checkbox"/> ทรุดโทรม	ตะกอนมีน้อย
---	----------------	---	-------------



5. ส่วนป้องกันท้ายน้ำ : <input type="checkbox"/> ใช้งานได้ดี <input type="checkbox"/> ปานกลาง <input type="checkbox"/> ทรุดโทรม	ตะกอนมีปานกลาง	6. ระบบส่งน้ำ : <input checked="" type="checkbox"/> ใช้งานได้ดี <input type="checkbox"/> ปานกลาง <input type="checkbox"/> ทรุดโทรม	ตะกอนมีน้อย
---	----------------	--	-------------



พื้นที่รับน้ำของฝายและข้อมูลประกอบ		สภาพโดยรวมของฝายและแนวทางแก้ไขปรับปรุงเบื้องต้น
 <p>แผนที่แสดงขอบเขตพื้นที่รับน้ำ ส่วนหน้า VLP02030304 ฤดู 3 วัฏจักรทาง ศักยภาพเดิม ส่วนบนแม่น้ำ</p>	<p><u>ข้อมูลพื้นที่รับน้ำของฝาย</u></p> <p>A = 14.05 ตารางกิโลเมตร</p> <p>L = 15.07 กิโลเมตร</p> <p>LC = 7.54 กิโลเมตร</p> <p>H = 210 เมตร</p> <p>s = 0.01</p> <p>c = 0.1</p> <p>l = 40 มิลลิเมตร/ชั่วโมง</p> <p>Return period = 100 ปี</p> <p>อัตราการไหลสูงสุด = 15.63 ลบ.ม./วินาที</p>	<p><u>สภาพโดยรวมของฝาย</u></p> <p>เป็นฝาย คสล. อยู่ในความรับผิดชอบของอบต.จางเหนือ มีสภาพแต่ละส่วนดังนี้</p> <p>ส่วนเหนือน้ำ : มีการกัดเซาะ ทรุ่ตัว แตกร้าว รั่ว และมีรูโพรงน้อยสภาพโดยรวมยังสามารถใช้งานได้มีวัชพืชขึ้นน้อย</p> <p>ส่วนควบคุมน้ำ : มีการกัดเซาะ ทรุ่ตัว แตกร้าว รั่ว และมีรูโพรงน้อยสภาพโดยรวมยังสามารถใช้งานได้มีวัชพืชขึ้นน้อย</p> <p>ส่วนท้ายน้ำ : มีการกัดเซาะ ทรุ่ตัว แตกร้าว รั่ว และมีรูโพรงปานกลางสภาพโดยรวมยังสามารถใช้งานได้มีวัชพืชขึ้นน้อย</p> <p>ระบบส่งน้ำ : สภาพโดยรวมปกติสามารถใช้งานได้มีวัชพืชขึ้นน้อย</p> <p><u>แนวทางแก้ไขปรับปรุงเบื้องต้น</u></p> <p>ตัวฝายโดยรวมมีสภาพยังสามารถใช้งานได้แต่เนื่องจากเป็นฝายที่ค่อนข้างเก่ามีการทรุดโทรมตามกาลเวลาไม่เหมาะกับการปรับปรุงซ่อมแซมสามารถใช้งานได้จนกว่าจะหมดสภาพ หลังจากนั้นจึงรื้อถอน และก่อสร้างใหม่ในรูปแบบ และขนาดที่เหมาะสม ในช่วงระยะเวลา ก่อนที่จะมีการก่อสร้างใหม่อาจปรับปรุงส่วนท้ายน้ำเพื่อป้องกันการกัดเซาะ และวางมาตรการขุดลอก และกำจัดวัชพืชตามระยะเวลาที่เหมาะสมของพื้นที่</p>