













ชื่อฝาย ชื่อลำน้ำ ห้วยสี่เสียด ลำน้ำสาขาของ แม่น้ำจาง ประเภทลำน้ำ ลำห้วย วันที่สำรวจ 1 พ.ค. 66
 หมู่บ้าน หมู่ที่ 2 นาแซ ตำบล จางเหนือ อำเภอ แม่เมาะ จังหวัด ลำปาง
 ก่อสร้าง เมื่อปี พ.ศ. อายุฝาย มากกว่า 20 ปี หน่วยงานรับผิดชอบ อบต.จางเหนือ ก่อสร้างเองโดยใช้แรงงานชาวบ้าน ใช้งบของ : อบต.จางเหนือ

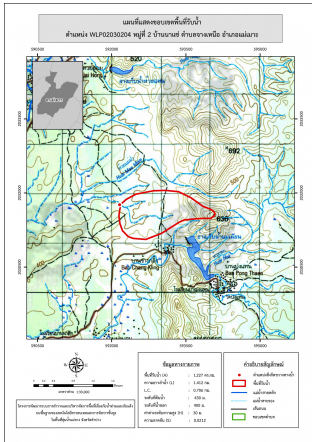
พิกัดฝาย			
X(UTM)	592187	Y(UTM)	2031775
ลักษณะทั่วไป			
ประเภทของสันฝาย : ฝายประตูระบาย		ความสูงสันฝาย : 1.30 เมตร	ความยาวสันฝาย : 6.00 เมตร
ประตูระบายน้ำ : มี	ชนิดบานประตู : บานตรง	ขนาด (กว้าง*สูง) : 1.20*1.30	จำนวน : 1 ชุด ชนิดเครื่องยกบาน : -
อาคารบังคับน้ำ : มี			
ระบบส่งน้ำ : มี	ลักษณะคลอง : คลองดิน	ขนาดท้องคลองกว้าง : 1.00 เมตร	ความยาวประมาณ : 0.30 กิโลเมตรเมตร
ข้อมูลประวัติการซ่อม			
ปี พ.ศ.	รายการซ่อม	หน่วยงาน	หมายเหตุ

ผลการตรวจสอบสภาพฝาย

สภาพฝายของแต่ละองค์ประกอบ (Element)			
1. ส่วนป้องกันเหนือน้ำ : <input type="checkbox"/> ใช้งานได้ดี <input type="checkbox"/> ปานกลาง <input type="checkbox"/> ทรุดโทรม	ตะกอนมีน้อย	2. ส่วนเหนือน้ำ : <input checked="" type="checkbox"/> ใช้งานได้ดี <input type="checkbox"/> ปานกลาง <input type="checkbox"/> ทรุดโทรม	ตะกอนมีน้อย
			
3. ส่วนควบคุมน้ำ : <input type="checkbox"/> ใช้งานได้ดี <input checked="" type="checkbox"/> ปานกลาง <input type="checkbox"/> ทรุดโทรม		4. ส่วนท้ายน้ำ : <input type="checkbox"/> ใช้งานได้ดี <input checked="" type="checkbox"/> ปานกลาง <input type="checkbox"/> ทรุดโทรม	ตะกอนมีน้อย
			
			
5. ส่วนป้องกันท้ายน้ำ : <input type="checkbox"/> ใช้งานได้ดี <input type="checkbox"/> ปานกลาง <input type="checkbox"/> ทรุดโทรม	ตะกอนมีน้อย	6. ระบบส่งน้ำ : <input checked="" type="checkbox"/> ใช้งานได้ดี <input type="checkbox"/> ปานกลาง <input type="checkbox"/> ทรุดโทรม	ตะกอนมีน้อย
			
			

พื้นที่รับน้ำของฝายและข้อมูลประกอบ

สภาพโดยรวมของฝายและแนวทางแก้ไขปรับปรุงเบื้องต้น



ข้อมูลพื้นที่รับน้ำของฝาย

A = 1.23 ตารางกิโลเมตร

L = 1.41 กิโลเมตร

LC = 0.71 กิโลเมตร

H = 30 เมตร

s = 0.02

c = 0.1

l = 120 มิลลิเมตร/ชั่วโมง

Return period = 100 ปี

อัตราการไหลสูงสุด = 4.09 ลบ.ม./วินาที

สภาพโดยรวมของฝาย

เป็นฝาย คสล. ที่ก่อสร้างโดยชาวบ้านมีอายุค่อนข้างมาก ปัจจุบันยังสามารถใช้งานได้ โดยแต่ละส่วนมีสภาพดังนี้

ส่วนเหนือน้ำ : มีการกัดเซาะ รื้อ และมีรูโพรงน้อย เป็นการรื้อรอดได้ตัวฝาย

ส่วนควบคุมน้ำ : มีการกัดเซาะ ทรุดตัว แตกร้าว รื้อ และมีรูโพรงน้อยเป็นการรื้อรอดได้ตัวฝาย มีตะกอนหน้าฝายน้อย

ส่วนท้ายน้ำ : มีการทรุดตัว แตกร้าว รื้อ และมีรูโพรงน้อยเป็นการรื้อรอดได้ตัวฝาย

ระบบส่งน้ำ : มีการกัดเซาะบริเวณปากคลองน้อย

สภาพโดยรวมปกติสามารถใช้งานได้มีวัชพืชขึ้นน้อย

แนวทางแก้ไขปรับปรุงเบื้องต้น

ตัวฝายโดยรวมมีสภาพยังพอใช้งานได้แต่เนื่องจากเป็นฝายที่ค่อนข้างเก่ามีการทรุดโทรม

ตามการเวลาไม่เหมาะกับการปรับปรุงซ่อมแซมสามารถใช้งานได้จนกว่าจะหมดสภาพ

หลังจากนั้นจึงรื้อถอน และก่อสร้างใหม่ในรูปแบบ และขนาดที่เหมาะสม ในช่วงระยะเวลา

ก่อนที่จะมีการก่อสร้างใหม่ควรวางมาตรการขุดลอก และกำจัดวัชพืชตามระยะเวลา

ที่เหมาะสมของพื้นที่