





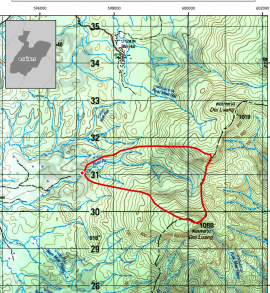
ชื่อฝาย **ชื่อลำน้ำ ห้วยวัน** ลำน้ำสาขาของ **ห้วยแม่เขียน/แม่น้ำจาง ประเภทลำน้ำ ลำห้วย** วันที่สำรวจ **1 ม.ค. 13**
 หมู่บ้าน หมู่ที่ 1 ปงแท่น ตำบล **จางเหนือ** อำเภอ **แม่เมาะ** จังหวัด **ลำปาง**
 ก่อสร้าง เมื่อปี พ.ศ. **อายุฝาย มากกว่า 20 ปี** หน่วยงานรับผิดชอบ **ที่ว่าการอำเภอแม่เมาะ ใช้งบประมาณ : ไม่ทราบ**

พิกัดฝาย			
X(UTM)	597173	Y(UTM)	2031074

ลักษณะทั่วไป			
ประเภทของสันฝาย : ฝายสันกว้าง	ความสูงสันฝาย : 1.20 เมตร	ความยาวสันฝาย : 24.00 เมตร	
ประตูระบายน้ำ : มี	ชนิดบานประตู : บานตรง	ขนาด (กว้าง*สูง) : 1.00*1.00	จำนวน : 2 ชุด
อาคารบังคับน้ำ : มี	แบบเปิด : ฝั้งซ้าย	ชนิดบานประตู : -	ชนิดเครื่องยกบาน : -
ระบบส่งน้ำ : มี	ลักษณะคลอง : คลองดิน	ขนาดท้องคลองกว้าง : 1.00 เมตร	ความยาวประมาณ : 2.00 กิโลเมตรเมตร
ข้อมูลประวัติการซ่อม			
ปี พ.ศ.	รายการซ่อม	หน่วยงาน	หมายเหตุ

ผลการตรวจสอบสภาพฝาย

สภาพฝายของแต่ละองค์ประกอบ (Element)			
1. ส่วนป้องกันเหนือน้ำ : <input type="checkbox"/> ใช้งานได้ดี <input type="checkbox"/> ปานกลาง <input type="checkbox"/> ทรุดโทรม	ตะกอนมีมาก	2. ส่วนเหนือน้ำ : <input type="checkbox"/> ใช้งานได้ดี <input type="checkbox"/> ปานกลาง <input type="checkbox"/> ทรุดโทรม	ตะกอนมีมาก
3. ส่วนควบคุมน้ำ : <input checked="" type="checkbox"/> ใช้งานได้ดี <input type="checkbox"/> ปานกลาง <input type="checkbox"/> ทรุดโทรม		4. ส่วนท้ายน้ำ : <input checked="" type="checkbox"/> ใช้งานได้ดี <input type="checkbox"/> ปานกลาง <input type="checkbox"/> ทรุดโทรม	ตะกอนมีน้อย
			
5. ส่วนป้องกันท้ายน้ำ : <input type="checkbox"/> ใช้งานได้ดี <input type="checkbox"/> ปานกลาง <input type="checkbox"/> ทรุดโทรม	ตะกอนมีมาก	6. ระบบส่งน้ำ : <input checked="" type="checkbox"/> ใช้งานได้ดี <input type="checkbox"/> ปานกลาง <input type="checkbox"/> ทรุดโทรม	ตะกอนมีปานกลาง

พื้นที่รับน้ำของฝายและข้อมูลประกอบ	สภาพโดยรวมของฝายและแนวทางแก้ไขปรับปรุงเบื้องต้น
 <p>ข้อมูลพื้นที่รับน้ำของฝาย A = 4.28 ตารางกิโลเมตร L = 3.62 กิโลเมตร LC = 1.81 กิโลเมตร H = 315 เมตร s = 0.09 c = 0.1 I = 110 มิลลิเมตร/ชั่วโมง Return period = 100 ปี อัตราการไหลสูงสุด = 13.09 ลบ.ม./วินาที</p>	<p>สภาพโดยรวมของฝาย เป็นฝาย คสล. ก่อสร้างโดยที่ว่าการอำเภอแม่เมาะ มีต้นไม้ และวัชพืชขึ้นหนาแน่นมาก ไม่สามารถมองเห็นส่วนควบคุมฝายได้ชัดเจนแต่สภาพโดยรวมยังพอใช้งานได้ มีตะกอนมาก</p> <p>แนวทางแก้ไขปรับปรุงเบื้องต้น ตัวฝายโดยรวมมีสภาพยังใช้งานได้แต่เนื่องจากเป็นฝายที่ค่อนข้างเก่ามีการทรุดโทรม ตามการเวลาไม่เหมาะกับการปรับปรุงซ่อมแซมสามารถใช้งานต่อไปได้จนกว่าจะหมดสภาพหลังจากนั้นจึงรื้อถอน และก่อสร้างใหม่ในรูปแบบ และขนาดที่เหมาะสม ในช่วงระยะเวลาก่อนที่จะมีการก่อสร้างใหม่ควรวางมาตรการขุดลอก และกำจัดวัชพืชตามระยะเวลาที่เหมาะสมของพื้นที่</p>