



ชื่อฝาย  ชื่อลำน้ำ  ห้วยแม่เขียน  ลำน้ำสาขาของ  แม่น้ำจาง  ประเภทลำน้ำ  ลำห้วย  วันที่สำรวจ 25 เม.ย. 66







หมู่บ้าน หมู่ที่ 4 นาสัก  ตำบล นาสัก  อำเภอ แม่เมาะ  จังหวัด ลำปาง

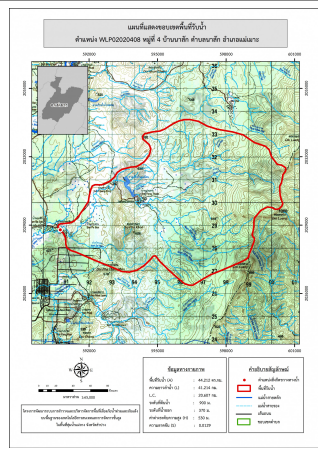
ก่อสร้าง เมื่อปี พ.ศ.  อายุฝาย มากกว่า 15 ปี  หน่วยงานรับผิดชอบ อบต.นาสัก  ออกแบบเอง

พิกัดฝาย			
X(UTM)	590733	Y(UTM)	2028799

ลักษณะทั่วไป			
ประเภทของสันฝาย : ฝายสันมน	ความสูงสันฝาย : 1.30 เมตร	ความยาวสันฝาย : 10.00 เมตร	
ประตูระบายน้ำ : มี	ชนิดบานประตู : บานตรง	ขนาด (กว้าง*สูง) : 1.30*1.30	จำนวน : 1 ชุด ชนิดเครื่องยกบาน : -
อาคารบังคับน้ำ : ไม่มี			
ระบบส่งน้ำ : ไม่มี	ลักษณะคลอง : -	ขนาดท้องคลองกว้าง : - เมตร	ความยาวประมาณ : - กิโลเมตรเมตร
ข้อมูลประวัติการซ่อม			
ปี พ.ศ.	รายการซ่อม	หน่วยงาน	หมายเหตุ

## ผลการตรวจสอบสภาพฝาย

สภาพฝายของแต่ละองค์ประกอบ (Element)			
1. ส่วนป้องกันเหนือน้ำ : <input type="checkbox"/> ใช้งานได้ดี <input type="checkbox"/> ปานกลาง <input type="checkbox"/> ทรุดโทรม	ตะกอนมีน้อย	2. ส่วนเหนือน้ำ : <input checked="" type="checkbox"/> ใช้งานได้ดี <input type="checkbox"/> ปานกลาง <input type="checkbox"/> ทรุดโทรม	ตะกอนมีน้อย
		 	
3. ส่วนควบคุมน้ำ : <input checked="" type="checkbox"/> ใช้งานได้ดี <input type="checkbox"/> ปานกลาง <input type="checkbox"/> ทรุดโทรม		4. ส่วนท้ายน้ำ : <input checked="" type="checkbox"/> ใช้งานได้ดี <input type="checkbox"/> ปานกลาง <input type="checkbox"/> ทรุดโทรม	ตะกอนมีน้อย
 		 	
5. ส่วนป้องกันท้ายน้ำ : <input type="checkbox"/> ใช้งานได้ดี <input type="checkbox"/> ปานกลาง <input type="checkbox"/> ทรุดโทรม	ตะกอนมีน้อย	6. ระบบส่งน้ำ : <input type="checkbox"/> ใช้งานได้ดี <input type="checkbox"/> ปานกลาง <input type="checkbox"/> ทรุดโทรม	

พื้นที่รับน้ำของฝายและข้อมูลประกอบ	สภาพโดยรวมของฝายและแนวทางแก้ไขปรับปรุงเบื้องต้น
 <p>ข้อมูลพื้นที่รับน้ำของฝาย</p> <p>A = 44.21 ตารางกิโลเมตร</p> <p>L = 41.21 กิโลเมตร</p> <p>LC = 20.61 กิโลเมตร</p> <p>H = 530 เมตร</p> <p>s = 0.01</p> <p>Return period = 100 ปี</p> <p>อัตราการไหลสูงสุด = 85.95 ลบ.ม./วินาที</p>	<p>สภาพโดยรวมของฝาย</p> <p>เป็นฝาย คสล. ในความรับผิดชอบของ อบต.นาสัก มีองค์ประกอบ และสภาพฝายดังนี้</p> <p>ส่วนเหนือน้ำ : มีสภาพปกติสามารถใช้งานได้ มีวัชพืชขึ้นน้อย</p> <p>ส่วนควบคุมน้ำ : มีสภาพปกติสามารถใช้งานได้ มีวัชพืชขึ้นน้อย</p> <p>ส่วนท้ายน้ำ : มีสภาพปกติสามารถใช้งานได้ มีวัชพืชขึ้นน้อย</p> <p>แนวทางแก้ไขปรับปรุงเบื้องต้น</p> <p>ตัวฝายมีสภาพปกติสามารถใช้งานได้ ควรตรวจมาตรการขุดลอก และกำจัดวัชพืชตามระยะเวลาที่เหมาะสมของพื้นที่</p>