






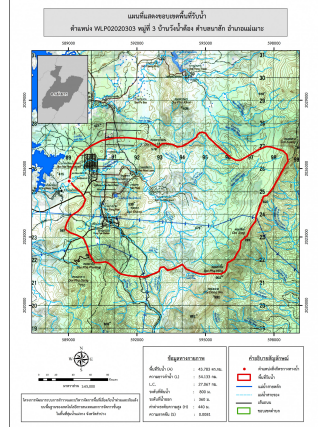


ชื่อฝาย ชื่อลำน้ำ ห้วยแม่หลวง ลำน้ำสาขาของ แม่น้ำจาง ประเภทลำน้ำ ลำห้วย วันที่สำรวจ 27 เม.ย. 66  
 หมู่บ้าน หมู่ที่ 3 วังน้ำตอง ตำบล นาสัก อำเภอ แม่เมาะ จังหวัด ลำปาง  
 ก่อสร้าง เมื่อปี พ.ศ. 2560 อายุฝาย 6 หน่วยงานรับผิดชอบ อบต.นาสัก ออกแบบเอง

พิกัดฝาย			
X(UTM)	589103	Y(UTM)	2025407
ลักษณะทั่วไป			
ประเภทของสันฝาย : ฝายสันมน	ความสูงสันฝาย : 1.50 เมตร	ความยาวสันฝาย : 18.00 เมตร	
ประตูระบายน้ำ : มี	ชนิดบานประตู : บานตรง	ขนาด (กว้าง*สูง) : 2.00*1.50	จำนวน : 1 ชุด ชนิดเครื่องยกบาน : -
อาคารบังคับน้ำ : ไม่มี			
ระบบส่งน้ำ : ไม่มี	ลักษณะคลอง : -	ขนาดท้องคลองกว้าง : - เมตร	ความยาวประมาณ : - กิโลเมตรเมตร
ข้อมูลประวัติการซ่อม			
ปี พ.ศ.	รายการซ่อม	หน่วยงาน	หมายเหตุ

## ผลการตรวจสอบสภาพฝาย

สภาพฝายของแต่ละองค์ประกอบ (Element)			
1. ส่วนป้องกันเหนือน้ำ : <input type="checkbox"/> ใช้งานได้ดี <input type="checkbox"/> ปานกลาง <input type="checkbox"/> ทรุดโทรม	ตะกอนมีปานกลาง	2. ส่วนเหนือน้ำ : <input checked="" type="checkbox"/> ใช้งานได้ดี <input type="checkbox"/> ปานกลาง <input type="checkbox"/> ทรุดโทรม	ตะกอนมีปานกลาง
3. ส่วนควบคุมน้ำ : <input checked="" type="checkbox"/> ใช้งานได้ดี <input type="checkbox"/> ปานกลาง <input type="checkbox"/> ทรุดโทรม	ตะกอนมีน้อย	4. ส่วนท้ายน้ำ : <input type="checkbox"/> ใช้งานได้ดี <input type="checkbox"/> ปานกลาง <input type="checkbox"/> ทรุดโทรม	ตะกอนมีน้อย
			
5. ส่วนป้องกันท้ายน้ำ : <input checked="" type="checkbox"/> ใช้งานได้ดี <input type="checkbox"/> ปานกลาง <input type="checkbox"/> ทรุดโทรม	ตะกอนมีน้อย	6. ระบบส่งน้ำ : <input type="checkbox"/> ใช้งานได้ดี <input type="checkbox"/> ปานกลาง <input type="checkbox"/> ทรุดโทรม	
			

พื้นที่รับน้ำของฝายและข้อมูลประกอบ	สภาพโดยรวมของฝายและแนวทางแก้ไขปรับปรุงเบื้องต้น
 <p>ข้อมูลพื้นที่รับน้ำของฝาย</p> <p>A = 43.78 ตารางกิโลเมตร</p> <p>L = 54.13 กิโลเมตร</p> <p>LC = 27.07 กิโลเมตร</p> <p>H = 440 เมตร</p> <p>s = 0.01</p> <p>Return period = 100 ปี</p> <p>อัตราการไหลสูงสุด = 85.42 ลบ.ม./วินาที</p>	<p>สภาพโดยรวมของฝาย</p> <p>เป็นฝาย คสล. ในความรับผิดชอบของ อบต.นาสัก มีองค์ประกอบ และสภาพฝายดังนี้</p> <p>ส่วนเหนือน้ำ : มีสภาพปกติสามารถใช้งานได้ มีวัชพืชขึ้นน้อย และมีตะกอนปานกลาง</p> <p>ส่วนควบคุมน้ำ : มีสภาพปกติสามารถใช้งานได้ มีวัชพืชขึ้นน้อย</p> <p>ส่วนท้ายน้ำ : มีสภาพปกติสามารถใช้งานได้ มีตะกอนน้อย</p> <p>ส่วน Protection ท้ายน้ำ : มีการกัดเซาะ และทรุดตัวน้อย โดยรวมมีสภาพปกติ มีวัชพืชขึ้นน้อย</p> <p>แนวทางแก้ไขปรับปรุงเบื้องต้น</p> <p>ตัวฝายมีสภาพปกติสามารถใช้งานได้ ควรวางมาตรการขุดลอก</p> <p>กำจัดวัชพืชตามระยะเวลาที่เหมาะสมของพื้นที่</p>