





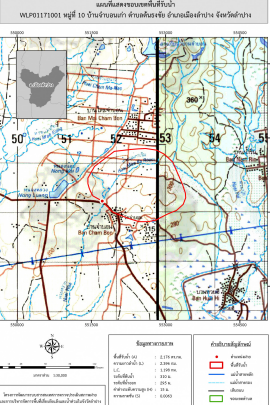


ชื่อฝาย บ้านจำบอน ชื่อลำน้ำ ห้วยกัน ลำน้ำสาขาของ แมกกง/แม่ตู่/แม่หน้าวัง ประเภทลำน้ำ ลำห้วย วันที่สำรวจ 13 ส.ค. 67
 หมู่บ้าน หมู่ที่ 10 จำบอนเก่า ตำบล ต้นธงชัย อำเภอ เมืองลำปาง จังหวัด ลำปาง
 ก่อสร้าง เมื่อปี พ.ศ. อายุฝาย มากกว่า 20 ปี หน่วยงานรับผิดชอบ เทศบาลตำบลต้นธงชัย ใช้แบบมาตรฐาน : มข.2527

พิกัดฝาย			
X(UTM)	551721	Y(UTM)	2035223
ลักษณะทั่วไป			
ประเภทของสันฝาย : ฝายไหลตกตรง	ความสูงสันฝาย : 1.00 เมตร	ความยาวสันฝาย : 20.00 เมตร	
ประตูระบายน้ำ : ไม่มี	ชนิดบานประตู : -	ขนาด (กว้าง*สูง) : -	จำนวน : - ชุด ชนิดเครื่องยกบาน : -
อาคารบังคับน้ำ : ไม่มี			
ระบบส่งน้ำ : ไม่มี	ลักษณะคลอง : -	ขนาดท้องคลองกว้าง : - เมตร	ความยาวประมาณ : - กิโลเมตรเมตร
ข้อมูลประวัติการซ่อม			
ปี พ.ศ.	รายการซ่อม	หน่วยงาน	หมายเหตุ

ผลการตรวจสอบสภาพฝาย

สภาพฝายของแต่ละองค์ประกอบ (Element)			
1. ส่วนป้องกันเหนือน้ำ : <input type="checkbox"/> ใช้งานได้ดี <input type="checkbox"/> ปานกลาง <input type="checkbox"/> ทรุดโทรม	ตะกอนมีน้อย	2. ส่วนเหนือน้ำ : <input type="checkbox"/> ใช้งานได้ดี <input type="checkbox"/> ปานกลาง <input type="checkbox"/> ทรุดโทรม	ตะกอนมีน้อย
3. ส่วนควบคุมน้ำ : <input checked="" type="checkbox"/> ใช้งานได้ดี <input type="checkbox"/> ปานกลาง <input type="checkbox"/> ทรุดโทรม		4. ส่วนท้ายน้ำ : <input checked="" type="checkbox"/> ใช้งานได้ดี <input type="checkbox"/> ปานกลาง <input type="checkbox"/> ทรุดโทรม	ตะกอนมีน้อย
			
5. ส่วนป้องกันท้ายน้ำ : <input type="checkbox"/> ใช้งานได้ดี <input type="checkbox"/> ปานกลาง <input type="checkbox"/> ทรุดโทรม		6. ระบบส่งน้ำ : <input type="checkbox"/> ใช้งานได้ดี <input type="checkbox"/> ปานกลาง <input type="checkbox"/> ทรุดโทรม	

พื้นที่รับน้ำของฝายและข้อมูลประกอบ	สภาพโดยรวมของฝายและแนวทางแก้ไขปรับปรุงเบื้องต้น
 <p>พื้นที่รับน้ำของฝายและข้อมูลประกอบ</p> <p>ข้อมูลพื้นที่รับน้ำของฝาย</p> <p>A = 2.176 ตารางกิโลเมตร</p> <p>L = 2.396 กิโลเมตร</p> <p>LC = 1.198 กิโลเมตร</p> <p>H = 15 เมตร</p> <p>s = 0.0063</p> <p>c = 0.2</p> <p>l = 100 มิลลิเมตร/ชั่วโมง</p> <p>Return period = 100 ปี</p> <p>อัตราการไหลสูงสุด = 12.1 ลบ.ม.วินาที</p>	<p>สภาพโดยรวมของฝาย</p> <p>เป็นฝาย มข.2527 มีอายุมากกว่า 20 ปี มีสภาพในแต่ละส่วนดังนี้ ส่วน Protection เหนือน้ำ : ไม่มี ส่วนเหนือน้ำ : ไม่มี ส่วนควบคุมน้ำ : มีการกัดเซาะน้อย มีวัชพืชขึ้นปานกลาง ส่วนท้ายน้ำ : ปกติ มีวัชพืชขึ้นน้อย ส่วน Protection ท้ายน้ำ : ไม่มี ระบบส่งน้ำ : ไม่มี</p> <p>มีสภาพตะกอนหน้าฝาย : น้อย</p> <p>แนวทางแก้ไขปรับปรุงเบื้องต้น</p> <p>มีสภาพโดยรวมยังพอใช้งานได้เนื่องจากสภาพฝายค่อนข้างทรุดโทรมหากซ่อมแซมอาจไม่คุ้มค่า และอาจไม่ทนทานดังนั้นสามารถใช้งานต่อไปได้แต่หากเกิดความเสียหายเพิ่มเติมควรรื้อถอนและก่อสร้างใหม่ ระหว่างการใช้งานควรวางแผนการขุดลอกและกำจัดวัชพืชตามเวลาที่เหมาะสม</p>