











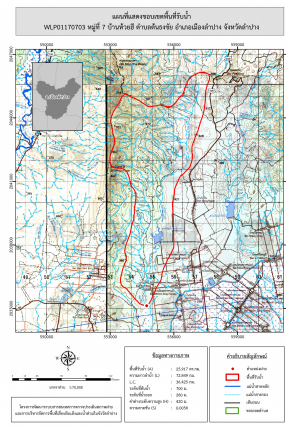
ชื่อฝาย ห้วยบ่อฮ่อมเหนือ ชื่อลำน้ำ ห้วยบ่อฮ่อม ลำน้ำสาขาของ ห้วยฮี้/แม่ทรายคำ/แม่น้ำวัง ประเภทลำน้ำ ลำห้วย วันที่สำรวจ 13 ส.ค. 67
 หมู่บ้าน หมู่ที่ 07 ห้วยฮี้ ตำบล ต้นธงชัย อำเภอ เมืองลำปาง จังหวัด ลำปาง
 ก่อสร้าง เมื่อปี พ.ศ. 2561 อายุฝาย 6 หน่วยงานรับผิดชอบ เทศบาลตำบลต้นธงชัย ใช้แบบมาตรฐาน : มข.2527

พิกัดฝาย			
X(UTM)	554719	Y(UTM)	2035131

ลักษณะทั่วไป			
ประเภทของสันฝาย : ฝายไหลตกตรง	ความสูงสันฝาย : 2.00 เมตร	ความยาวสันฝาย : 16.00 เมตร	
ประตูปรับน้ำ : ไม่มี	ชนิดบานประตู : -	ขนาด (กว้าง*สูง) : -	จำนวน : - ชุด
อาคารบังคับน้ำ : มี			ชนิดเครื่องยกบาน : -
ระบบส่งน้ำ : มี	ลักษณะคลอง : คลองดิน	ขนาดท้องคลองกว้าง : 2.00 เมตร	ความยาวประมาณ : มากกว่า 5.00 กิโลเมตร
ข้อมูลประวัติการซ่อม			
ปี พ.ศ.	รายการซ่อม	หน่วยงาน	หมายเหตุ

ผลการตรวจสอบสภาพฝาย

สภาพฝายของแต่ละองค์ประกอบ (Element)			
1. ส่วนป้องกันเหนือน้ำ : <input type="checkbox"/> ใช้งานได้ดี <input type="checkbox"/> ปานกลาง <input type="checkbox"/> ทรุดโทรม	ตะกอนมีมาก	2. ส่วนเหนือน้ำ : <input type="checkbox"/> ใช้งานได้ดี <input type="checkbox"/> ปานกลาง <input type="checkbox"/> ทรุดโทรม	ตะกอนมีมาก
3. ส่วนควบคุมน้ำ : <input checked="" type="checkbox"/> ใช้งานได้ดี <input type="checkbox"/> ปานกลาง <input type="checkbox"/> ทรุดโทรม	ตะกอนมีน้อย	4. ส่วนท้ายน้ำ : <input checked="" type="checkbox"/> ใช้งานได้ดี <input type="checkbox"/> ปานกลาง <input type="checkbox"/> ทรุดโทรม	ตะกอนมีน้อย
			
5. ส่วนป้องกันท้ายน้ำ : <input checked="" type="checkbox"/> ใช้งานได้ดี <input type="checkbox"/> ปานกลาง <input type="checkbox"/> ทรุดโทรม	ตะกอนมีน้อย	6. ระบบส่งน้ำ : <input checked="" type="checkbox"/> ใช้งานได้ดี <input type="checkbox"/> ปานกลาง <input type="checkbox"/> ทรุดโทรม	ตะกอนมีน้อย
			

พื้นที่รับน้ำของฝายและข้อมูลประกอบ	สภาพโดยรวมของฝายและแนวทางแก้ไขปรับปรุงเบื้องต้น
 <p>ข้อมูลพื้นที่รับน้ำของฝาย A = 25.917 ตารางกิโลเมตร L = 72.849 กิโลเมตร LC = 36.425 กิโลเมตร H = 420 เมตร s = 0.0058 Return period = 100 ปี อัตราการไหลสูงสุด = 61.38 ลบ.ม./วินาที</p>	<p>สภาพโดยรวมของฝาย เป็นฝาย มข.2527 ก่อสร้างเมื่อ ปี พ.ศ.2561 มีอายุ 6 ปี มีสภาพในแต่ละส่วนดังนี้ ส่วน Protection เหนือน้ำ : ไม่มี ส่วนเหนือน้ำ : ไม่มี ส่วนควบคุมน้ำ : โดยรวมปกติสามารถใช้งานได้ มีวัชพืชขึ้นปานกลาง ส่วนท้ายน้ำ : โดยรวมปกติสามารถใช้งานได้ มีวัชพืชขึ้นน้อย ส่วน Protection ท้ายน้ำ : ไม่มี ระบบส่งน้ำ : ปกติมีวัชพืชขึ้นน้อย มีสภาพตะกอนหน้าฝาย : มาก</p> <p>แนวทางแก้ไขปรับปรุงเบื้องต้น มีสภาพโดยรวมปกติ ควรวางมาตรการการขุดลอก และกำจัดวัชพืชตามเวลาที่เหมาะสม</p>