





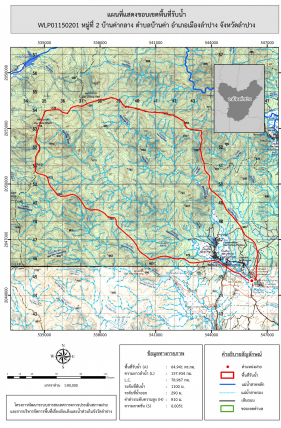


ชื่อฝาย ทุ่งปง ชื่อลำน้ำ แม่คอม ลำน้ำสาขาของ แม่ต๋อย/แม่น้ำวัง ประเภทลำน้ำ ลำห้วย วันที่สำรวจ 1 ส.ค. 67  
 หมู่บ้าน หมู่ที่ 02 คากกลาง ตำบล บ้านคำ อำเภอ เมืองลำปาง จังหวัด ลำปาง  
 ก่อสร้าง เมื่อปี พ.ศ. อายุฝาย มากกว่า 20 ปี หน่วยงานรับผิดชอบ อบต.บ้านคำ ไซ้แบบมาตรฐาน : มข.2527

พิกัดฝาย			
X(UTM)	546174	Y(UTM)	2044781
ลักษณะทั่วไป			
ประเภทของสันฝาย : ฝายไหลตกตรง	ความสูงสันฝาย : 1.00 เมตร	ความยาวสันฝาย : 20.00 เมตร	
ประตูระบายน้ำ : ไม่มี	ชนิดบานประตู : -	ขนาด (กว้าง*สูง) : -	จำนวน : - ชุด ชนิดเครื่องยกบาน : -
อาคารบังคับน้ำ : มี	แบบเปิด : ฝั้งซ้าย	ชนิดบานประตู : -	ชนิดเครื่องยกบาน :-
ระบบส่งน้ำ : มี	ลักษณะคลอง : คลองตาดคอนกรีต	ขนาดท้องคลองกว้าง : 2.00 เมตร	ความยาวประมาณ : 2.00 กิโลเมตรเมตร
ข้อมูลประวัติการซ่อม			
ปี พ.ศ.	รายการซ่อม	หน่วยงาน	หมายเหตุ

ผลการตรวจสอบสภาพฝาย

สภาพฝายของแต่ละองค์ประกอบ (Element)			
1. ส่วนป้องกันเหนือน้ำ : <input type="checkbox"/> ใช้งานได้ดี <input type="checkbox"/> ปานกลาง <input type="checkbox"/> ทรุดโทรม	ตะกอนมีมาก	2. ส่วนเหนือน้ำ : <input type="checkbox"/> ใช้งานได้ดี <input type="checkbox"/> ปานกลาง <input type="checkbox"/> ทรุดโทรม	ตะกอนมีมาก
3. ส่วนควบคุมน้ำ : <input checked="" type="checkbox"/> ใช้งานได้ดี <input type="checkbox"/> ปานกลาง <input type="checkbox"/> ทรุดโทรม		4. ส่วนท้ายน้ำ : <input checked="" type="checkbox"/> ใช้งานได้ดี <input type="checkbox"/> ปานกลาง <input type="checkbox"/> ทรุดโทรม	ตะกอนมีน้อย
			
5. ส่วนป้องกันท้ายน้ำ : <input type="checkbox"/> ใช้งานได้ดี <input type="checkbox"/> ปานกลาง <input type="checkbox"/> ทรุดโทรม	ตะกอนมีน้อย	6. ระบบส่งน้ำ : <input checked="" type="checkbox"/> ใช้งานได้ดี <input type="checkbox"/> ปานกลาง <input type="checkbox"/> ทรุดโทรม	ตะกอนมีน้อย
			

พื้นที่รับน้ำของฝายและข้อมูลประกอบ	สภาพโดยรวมของฝายและแนวทางแก้ไขปรับปรุงเบื้องต้น
 <p><b>ข้อมูลพื้นที่รับน้ำของฝาย</b>                      A = 64.941 ตารางกิโลเมตร                      L = 157.934 กิโลเมตร                      LC = 78.967 กิโลเมตร                      H = 810 เมตร                      s = 0.0051                      Return period = 100 ปี                      อัตราการไหลสูงสุด = 109.51 ลบ.ม./วินาที</p>	<p><b>สภาพโดยรวมของฝาย</b>                      เป็นฝาย มข.2527 มีอายุมากกว่า 20 ปี มีสภาพในแต่ละส่วนดังนี้ ส่วน Protection เหนือน้ำ : ไม่มี ส่วนเหนือน้ำ : ไม่มี ส่วนควบคุมน้ำ : มีการกัดเซาะ ทรุดตัว และแตกร้าวเล็กน้อย มีวัชพืชขึ้นน้อย ส่วนท้ายน้ำ : มีการกัดเซาะ ทรุดตัว และแตกร้าวเล็กน้อย มีวัชพืชขึ้นน้อย ส่วน Protection ท้ายน้ำ : ไม่มี ระบบส่งน้ำ : ปกติ มีวัชพืชขึ้นน้อย มีสภาพตะกอนหน้าฝาย : มาก</p> <p><b>แนวทางแก้ไขปรับปรุงเบื้องต้น</b>                      มีสภาพโดยรวมยังพอใช้งานได้เนื่องจากสภาพฝายค่อนข้างทรุดโทรมหากซ่อมแซมอาจไม่คุ้มค่า และอาจไม่ทนทานดังนั้นสามารถใช้งานได้แต่แต่หากเกิดความเสียหายเพิ่มเติมควรรื้อถอนและก่อสร้างใหม่ ระหว่างการใช้งานควรวางแผนการขุดลอกและกำจัดวัชพืชตามเวลาที่เหมาะสม</p>