



# แบบฟอร์มการตรวจสภาพฝาย



โครงการพัฒนาระบบสารสนเทศการตรวจประเมินสภาพฝายและการบริหารจัดการ  
พื้นที่เสี่ยงภัยแล้งและน้ำท่วมในจังหวัดลำปาง  
โดยองค์การบริหารส่วนจังหวัดลำปาง ร่วมกับมหาวิทยาลัยเชียงใหม่

\*\*\*\*\*

รหัสหมู่บ้าน 0 0 0 0 0 0 4 0 รหัสตำบล 0 0 0 0 0 0 0 5 รหัสอำเภอ 0 0 0 0 0 3 รหัสจังหวัด 0 0 5 2

รหัสฝาย : WLP03050401

ผู้ตรวจสอบ ทีมตรวจประเมิน วัน/เดือน/ปี 30 ตุลาคม 2566 ตำแหน่ง - หน่วยงาน CMU

ตำแหน่งที่ ชื่อฝาย - ชื่อลำน้ำ แม่ปุน ลำน้ำสาขาของ แม่น้ำวัง

ก่อสร้าง เมื่อปี พ.ศ. อายุฝาย มากกว่า 15 ปี  ออกแบบเอง  ใช้แบบมาตรฐาน มข.2527

ก่อสร้างเองโดยใช้แรงงานชาวบ้าน ใช้งบของ

หน่วยงานรับผิดชอบ  หน่วยงานตามภารกิจ

หน่วยงานท้องถิ่น เทศบาลตำบลศาลา รั้งถ่ายโอนมาจาก

อื่นๆ

## 1. ลักษณะทั่วไป

### 1.1 ประเภทลำน้ำ

แม่น้ำสายหลัก  แม่น้ำสาขา  ลำห้วย  ลำเหมือง

### 1.2 ที่ตั้งพิกัดฝายที่ตรวจสอบ

หมู่ที่ 04 ชื่อหมู่บ้าน หอนงแหวน ตำบล ศาลา จังหวัด ลำปาง

พิกัด X (UTM) 5 4 2 3 9 2 พิกัด Y (UTM) 2 0 0 9 8 0 6

### 1.3 ประเภทของสันฝาย

ฝายสันมน  ฝายไหลตกรตรง  ฝายสันกว้าง  ฝายหินทิ้ง  ฝายประตูระบาย  อื่นๆ

ความสูงสัน 2.00 เมตร ความกว้างสัน 14.00 เมตร

### 1.4 ประตูระบายน้ำ/ระบายทราย มี ไม่มี

ชนิดบานประตู  บานตรง  บานโค้ง ขนาด (กว้าง x สูง) 1.00\*1.20 เมตร จำนวน 1 ชุด

ชนิดเครื่องยกบาน  มี  ไม่มี  
 รอกโซ่  เครื่องกว้านคันชัก  เครื่องกว้านม้วนลวด

### 1.5 อาคารบังคับน้ำ มี ไม่มี

แบบปิด  ฝั่งซ้าย  ฝั่งขวา

ขนาดฝาท่อปิด ..... เมตร ความยาวท่อ ..... เมตร ระดับธรณีประตู ..... เมตร

แบบเปิด  ฝั่งซ้าย  ฝั่งขวา

บานประตู  มี  ไม่มี

บานตรง  บานโค้ง ขนาด (กว้าง x สูง) ..... เมตร จำนวน ..... ชุด

ชนิดเครื่องยกบาน  มี  ไม่มี

รอกโซ่  เครื่องกว้านคันชัก  เครื่องกว้านม้วนลวด

### 1.6 พื้นที่รับประโยชน์ ประมาณ .....ไร่ อุบลโคกบริโคก การเกษตร

## 2. ระบบส่งน้ำ

ระบบส่งน้ำ  มี  ไม่มี

ลักษณะคลอง  คลองดิน  คลองตาดคอนกรีต

ขนาดกันคลองกว้าง ..... เมตร ความยาวประมาณ ..... กิโลเมตร





องค์ประกอบ		ผลการตรวจสอบสภาพฝายด้วยสายตา									ขนาดความเสียหาย	หมายเหตุ
		การกัดเซาะ	การทรุดตัว	การแตกร้าว	สิ่งกีดขวาง	รูโพรง	การรั่ว	การเคลื่อนตัว	การระบายน้ำ	ต้นไม้/วัชพืช		
4.4 แผงปะทะด้านท้ายน้ำ	ปกติ		✓		✓	✓	✓		✓	✓		<input type="checkbox"/> ไม่มี <input type="checkbox"/> มองไม่เห็น อื่นๆ
	น้อย	✓		✓				✓				
	ปานกลาง											
	มาก											
5. ส่วน Protection ท้ายน้ำ (Downstream Protection Section) <input checked="" type="checkbox"/> ใช้งานได้ <input type="checkbox"/> ควรปรับปรุง <input type="checkbox"/> ควรรื้อถอนก่อสร้างใหม่												
5.1 พื้น (floor)	ปกติ			✓	✓	✓	✓		✓			<input type="checkbox"/> ไม่มี <input type="checkbox"/> มองไม่เห็น อื่นๆ
	ตะกอน	น้อย								✓		
	<input type="checkbox"/> ปกติ <input checked="" type="checkbox"/> น้อย	ปานกลาง	✓	✓				✓				
	<input type="checkbox"/> ปานกลาง <input type="checkbox"/> มาก	มาก										
5.2 ลาดด้านข้าง	ปกติ			✓	✓	✓	✓		✓			<input type="checkbox"/> ไม่มี <input type="checkbox"/> มองไม่เห็น อื่นๆ
	น้อย									✓		
	ปานกลาง	✓	✓					✓				
	มาก											
6. ระบบส่งน้ำ <input type="checkbox"/> ใช้งานได้ <input type="checkbox"/> ควรปรับปรุง <input type="checkbox"/> ควรรื้อถอนก่อสร้างใหม่												
6.1 พื้น (floor)	ปกติ											<input checked="" type="checkbox"/> ไม่มี <input type="checkbox"/> มองไม่เห็น อื่นๆ
	ตะกอน	น้อย										
	<input type="checkbox"/> ปกติ <input type="checkbox"/> น้อย	ปานกลาง										
	<input type="checkbox"/> ปานกลาง <input type="checkbox"/> มาก	มาก										
6.2 ลาดด้านข้าง	ปกติ											<input checked="" type="checkbox"/> ไม่มี <input type="checkbox"/> มองไม่เห็น อื่นๆ
	น้อย											
	ปานกลาง											
	มาก											
6.3 ประตูน้ำ/ปากคลอง	ปกติ											<input checked="" type="checkbox"/> ไม่มี <input type="checkbox"/> มองไม่เห็น อื่นๆ
	น้อย											
	ปานกลาง											
	มาก											

5. แผนการดำเนินการแก้ไขของหน่วยงาน

- อยู่ในแผน ..... ปี ลักษณะโครงการ ..... งบประมาณ ..... บาท  
 ได้รับงบประมาณแล้ว ..... บาท ลักษณะโครงการ .....  
 กำลังปรับปรุงหรือก่อสร้าง  ยังไม่มีในแผน

6. ความเห็นและข้อสังเกตเพิ่มเติม

## 7. รูปประกอบ


1. ส่วน Protection เหนือน้ำ

2. ส่วนเหนือน้ำ



3. ส่วนควบคุม



4. ส่วนท้ายน้ำ



5. ส่วน Protection ท้ายน้ำ



6. ระบบส่งน้ำ