



# แบบฟอร์มการตรวจสภาพฝาย



โครงการพัฒนาระบบสารสนเทศการตรวจประเมินสภาพฝายและการบริหารจัดการ  
พื้นที่เสี่ยงภัยแล้งและน้ำท่วมในจังหวัดลำปาง  
โดยองค์การบริหารส่วนจังหวัดลำปาง ร่วมกับมหาวิทยาลัยเชียงใหม่

\*\*\*\*\*

รหัสหมู่บ้าน 0 0 0 0 0 0 7 0 รหัสตำบล 0 0 0 0 0 0 1 5 รหัสอำเภอ 0 0 0 0 0 1 รหัสจังหวัด 0 0 5 2

รหัสฝาย : WLP01150705

ผู้ตรวจสอบ ทีมตรวจประเมิน วัน/เดือน/ปี 2 สิงหาคม 2567 ตำแหน่ง - หน่วยงาน CMU

ตำแหน่งที่ ชื่อฝาย ท่งจั่ว ชื่อลำน้ำ แม่สุย ลำน้ำสาขาของ แม่คอม/แม่ต๋อย/แม่น้ำวัง

ก่อสร้าง เมื่อปี พ.ศ. อายุฝาย มากกว่า 20 ปี  ออกแบบเอง  ใช้แบบมาตรฐาน กรมพัฒนาที่ดิน

ก่อสร้างเองโดยใช้แรงงานชาวบ้าน ใช้งบของ

หน่วยงานรับผิดชอบ  หน่วยงานตามภารกิจ

หน่วยงานท้องถิ่น อบต.บ้านคำ รั้งถ่ายโอนมาจาก กรมพัฒนาที่ดิน

อื่นๆ

## 1. ลักษณะทั่วไป

### 1.1 ประเภทลำน้ำ

แม่น้ำสายหลัก  แม่น้ำสาขา  ลำห้วย  ลำเหมือง

### 1.2 ที่ตั้งพิกัดฝายที่ตรวจสอบ

หมู่ที่ 07 ชื่อหมู่บ้าน ตำบลบ้านคำ ตำบล บ้านคำ จังหวัด ลำปาง

พิกัด X (UTM) 5 4 3 9 3 6 พิกัด Y (UTM) 2 0 4 8 8 9 2

### 1.3 ประเภทของสันฝาย

ฝายสันมน  ฝายไหลตกรตรง  ฝายสันกว้าง  ฝายหินทิ้ง  ฝายประตูระบาย  อื่นๆ

ความสูงสัน 2.20 เมตร ความกว้างสัน 70.00 เมตร

### 1.4 ประตูระบายน้ำ/ระบายทราย มี ไม่มี

ชนิดบานประตู  บานตรง  บานโค้ง ขนาด (กว้าง x สูง) 1.00\*1.50 เมตร จำนวน 2 ชุด

ชนิดเครื่องยกบาน  มี  ไม่มี  
 รอกโซ่  เครื่องกว้านคันชัก  เครื่องกว้านม้วนลวด

### 1.5 อาคารบังคับน้ำ มี ไม่มี

แบบปิด  ฝั้งซ้าย  ฝั้งขวา

ขนาดฝาท่อปิด ..... เมตร ความยาวท่อ ..... เมตร ระดับธรณีประตู ..... เมตร

แบบเปิด  ฝั้งซ้าย  ฝั้งขวา

บานประตู  มี  ไม่มี

บานตรง  บานโค้ง ขนาด (กว้าง x สูง) 1.00\*1.00 เมตร จำนวน 2 ชุด

ชนิดเครื่องยกบาน  มี  ไม่มี

รอกโซ่  เครื่องกว้านคันชัก  เครื่องกว้านม้วนลวด

### 1.6 พื้นที่รับประโยชน์ ประมาณ .....ไร่ ฤๅโคกบริโคก การเกษตร

## 2. ระบบส่งน้ำ

ระบบส่งน้ำ  มี  ไม่มี

ลักษณะคลอง  คลองดิน  คลองตาดคอนกรีต

ขนาดกันคลองกว้าง 1.00 เมตร ความยาวประมาณ มากกว่า 5.00 กิโลเมตร กิโลเมตร





องค์ประกอบ		ผลการตรวจสอบสภาพฝายด้วยสายตา										ขนาดความเสียหาย	หมายเหตุ
		การกัดเซาะ	การทรุดตัว	การแตกร้าว	สิ่งกีดขวาง	รูโพรง	การรั่ว	การเคลื่อนตัว	การระบายน้ำ	ต้นไม้/วัชพืช			
4.4 แผงปะทะด้านท้ายน้ำ	ปกติ												<input type="checkbox"/> ไม่มี <input checked="" type="checkbox"/> มองไม่เห็น อื่นๆ
	น้อย												
	ปานกลาง												
	มาก												
5. ส่วน Protection ท้ายน้ำ (Downstream Protection Section) <input type="checkbox"/> ใช้งานได้ <input type="checkbox"/> ควรปรับปรุง <input type="checkbox"/> ควรรื้อถอนก่อสร้างใหม่													
5.1 พื้น (floor) ตะกอน	ปกติ												<input type="checkbox"/> ไม่มี <input checked="" type="checkbox"/> มองไม่เห็น อื่นๆ
	น้อย												
	<input type="checkbox"/> ปกติ <input type="checkbox"/> น้อย	ปานกลาง											
	<input checked="" type="checkbox"/> ปานกลาง <input type="checkbox"/> มาก	มาก											
5.2 ลาดด้านข้าง	ปกติ											<input type="checkbox"/> ไม่มี <input checked="" type="checkbox"/> มองไม่เห็น อื่นๆ	
	น้อย												
	ปานกลาง												
	มาก												
6. ระบบส่งน้ำ <input checked="" type="checkbox"/> ใช้งานได้ <input type="checkbox"/> ควรปรับปรุง <input type="checkbox"/> ควรรื้อถอนก่อสร้างใหม่													
6.1 พื้น (floor) ตะกอน	ปกติ	<input checked="" type="checkbox"/>	<input checked="" type="checkbox"/>	<input checked="" type="checkbox"/>	<input checked="" type="checkbox"/>	<input checked="" type="checkbox"/>	<input checked="" type="checkbox"/>	<input checked="" type="checkbox"/>	<input checked="" type="checkbox"/>	<input checked="" type="checkbox"/>		<input type="checkbox"/> ไม่มี <input type="checkbox"/> มองไม่เห็น อื่นๆ	
	น้อย												
	<input type="checkbox"/> ปกติ <input checked="" type="checkbox"/> น้อย	ปานกลาง									<input checked="" type="checkbox"/>		
	<input type="checkbox"/> ปานกลาง <input type="checkbox"/> มาก	มาก											
6.2 ลาดด้านข้าง	ปกติ	<input checked="" type="checkbox"/>	<input checked="" type="checkbox"/>	<input checked="" type="checkbox"/>	<input checked="" type="checkbox"/>	<input checked="" type="checkbox"/>	<input checked="" type="checkbox"/>	<input checked="" type="checkbox"/>	<input checked="" type="checkbox"/>	<input checked="" type="checkbox"/>		<input type="checkbox"/> ไม่มี <input type="checkbox"/> มองไม่เห็น อื่นๆ	
	น้อย												
	ปานกลาง										<input checked="" type="checkbox"/>		
	มาก												
6.3 ประตูน้ำ/ปากคลอง	ปกติ											<input checked="" type="checkbox"/> ไม่มี <input type="checkbox"/> มองไม่เห็น อื่นๆ	
	น้อย												
	ปานกลาง												
	มาก												

5. แผนการดำเนินการแก้ไขของหน่วยงาน

- อยู่ในแผน 2569 ปี ลักษณะโครงการ ก่อสร้างอ่างเก็บน้ำ งบประมาณ - บาท
- ได้รับงบประมาณแล้ว บาท ลักษณะโครงการ
- กำลังปรับปรุงหรือก่อสร้าง  ยังไม่มีในแผน


6. ความเห็นและข้อสังเกตเพิ่มเติม

## 7. รูปประกอบ


### 1. ส่วน Protection เหนือน้ำ




### 2. ส่วนเหนือน้ำ




### 3. ส่วนควบคุม



### 4. ส่วนท้ายน้ำ



### 5. ส่วน Protection ท้ายน้ำ



### 6. ระบบส่งน้ำ

