







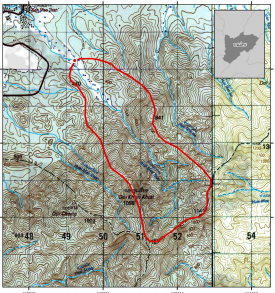


ชื่อฝาย ชื่อลำน้ำ ห้วยแม่ทาน ลำน้ำสาขาของ ห้วยแม่ก๊ะ/แม่น้ำวัง ประเภทลำน้ำ ลำห้วย วันที่สำรวจ 14 ก.ค. 66  
 หมู่บ้าน หมู่ที่ 7 แม่ทาน ตำบล สันดอนแก้ว อำเภอ แม่ทะ จังหวัด ลำปาง  
 ก่อสร้าง เมื่อปี พ.ศ. 2548 อายุฝาย 18 หน่วยงานรับผิดชอบ เทศบาลตำบลสิริราช ออกแบบเอง

พิกัดฝาย			
X(UTM)	549241	Y(UTM)	1986213
ลักษณะทั่วไป			
ประเภทของสันฝาย : ฝายสันกว้าง	ความสูงสันฝาย : 1.00 เมตร	ความยาวสันฝาย : 15.00 เมตร	
ประตูระบายน้ำ : มี	ชนิดบานประตู : บานตรง	ขนาด (กว้าง*สูง) : 1.00*1.00	จำนวน : 1 ชุด ชนิดเครื่องยกบาน : -
อาคารบังคับน้ำ : มี			
ระบบส่งน้ำ : มี	ลักษณะคลอง : คลองดิน	ขนาดกันคลองกว้าง : 1.00 เมตร	ความยาวประมาณ : 1.00 กิโลเมตรเมตร
ข้อมูลประวัติการซ่อม			
ปี พ.ศ.	รายการซ่อม	หน่วยงาน	หมายเหตุ

## ผลการตรวจสอบสภาพฝาย

สภาพฝายของแต่ละองค์ประกอบ (Element)			
1. ส่วนป้องกันเหนือน้ำ : <input type="checkbox"/> ใช้งานได้ดี <input type="checkbox"/> ปานกลาง <input type="checkbox"/> ทรุดโทรม	ตะกอนมีมาก	2. ส่วนเหนือน้ำ : <input type="checkbox"/> ใช้งานได้ดี <input type="checkbox"/> ปานกลาง <input checked="" type="checkbox"/> ทรุดโทรม	ตะกอนมีมาก
3. ส่วนควบคุมน้ำ : <input type="checkbox"/> ใช้งานได้ดี <input type="checkbox"/> ปานกลาง <input checked="" type="checkbox"/> ทรุดโทรม		4. ส่วนท้ายน้ำ : <input type="checkbox"/> ใช้งานได้ดี <input type="checkbox"/> ปานกลาง <input checked="" type="checkbox"/> ทรุดโทรม	ตะกอนมีปานกลาง
			
5. ส่วนป้องกันท้ายน้ำ : <input type="checkbox"/> ใช้งานได้ดี <input type="checkbox"/> ปานกลาง <input type="checkbox"/> ทรุดโทรม	ตะกอนมีปานกลาง	6. ระบบส่งน้ำ : <input type="checkbox"/> ใช้งานได้ดี <input type="checkbox"/> ปานกลาง <input checked="" type="checkbox"/> ทรุดโทรม	
			

พื้นที่รับน้ำของฝายและข้อมูลประกอบ	สภาพโดยรวมของฝายและแนวทางแก้ไขปรับปรุงเบื้องต้น
 <p>ข้อมูลพื้นที่รับน้ำของฝาย</p> <p>A = 8.45 ตารางกิโลเมตร</p> <p>L = 6.25 กิโลเมตร</p> <p>LC = 3.12 กิโลเมตร</p> <p>H = 660 เมตร</p> <p>s = 0.11</p> <p>c = 0.1</p> <p>l = 110 มิลลิเมตร/ชั่วโมง</p> <p>Return period = 100 ปี</p> <p>อัตราการไหลสูงสุด = 25.84 ลบ.ม./วินาที</p>	<p><b>สภาพโดยรวมของฝาย</b></p> <p>เป็นฝาย คสล. ที่ก่อสร้างโดยเทศบาลตำบลสิริราช ตัวฝายมีการกัดเซาะ ทรุดตัว แตกกร้าว รั่ว และมีรูโหว่ค่อนข้างมาก สภาพไม่สามารถปรับปรุงหรือซ่อมแซมได้</p> <p><b>แนวทางแก้ไขปรับปรุงเบื้องต้น</b></p> <p>ตัวฝายได้รับความเสียหายมาก ควรรื้อถอน และก่อสร้างใหม่ให้มีรูปแบบ และขนาดที่เหมาะสมกับพื้นที่ และปริมาณน้ำหลาก</p>